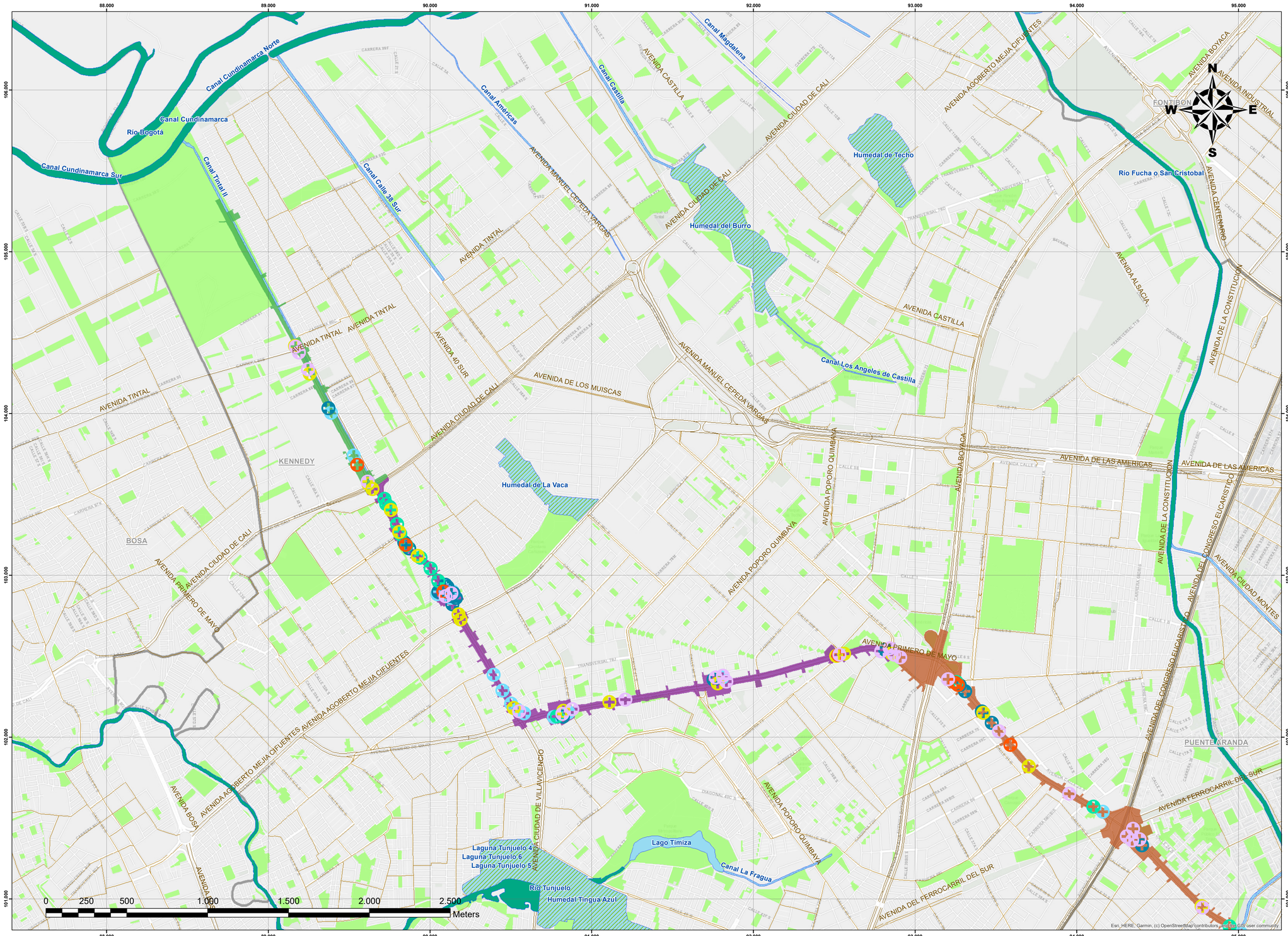

KEY PLAN

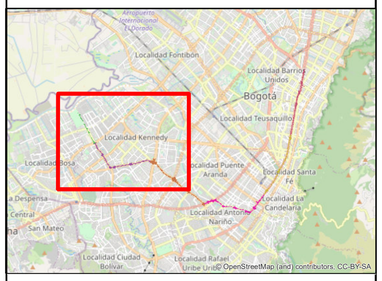

NOTAS

CONVENCIONES

CARTOGRAFÍA BASE

- Límite localidad
- Parque_urbano

Malla vial integral

- Malla vial arterial
- Malla vial intermedia

Cuerpo agua

- Río
- Canal
- Laguna
- Humedal

Corriente agua

- Canal sencillo
- Drenaje
- Río sencillo

CARTOGRAFÍA TEMÁTICA

Interferencias Redes

- Acueducto
- Alc. Sanitario
- Alc. Pluvial
- Energía
- Telecomunicaciones
- Gas

Área de Intervención

- Tramo 1
- Tramo 2
- Tramo 3

No.	PLANOS DE REFERENCIA	REV.
00		

No.	MODELO BIM DE REFERENCIA	REV.

No.	PAQUETE DE TRABAJO DE REFERENCIA	REV.
00		

MAGNA Ciudad Bogota
Projection: Transverse Mercator
Datum: MAGNA
False Easting: 92.334,8790
False Northing: 109.320,9650
Central Meridian: -74,1466
Scale Factor: 1,0004
Latitude Of Origin: 4,6805
Units: Meter

GCS Consorcio Consultores PMO Bogotá
METRO BOGOTÁ
CONSORCIO AMBIENTAL METRO BOGOTÁ L1
CONSORCIO SUPERVISOR PLMB

DISEÑÓ: Daniel Bastidas. 25202347167 CND
APROBÓ: O. Rene Avella G. 2526055030 CND
REVISÓ: Claudia Diaz 25260-104848
DIBUJÓ: Jaime A. Rodriguez A. 25744 AGR

REVISIÓN No.	FECHA	DESCRIPCIÓN	REVISÓ	APROBÓ	APROBACIÓN CLIENTE
V00	23/09/2022	Versión Aprobada - Emitido para Implementación			
VEE	22/08/2022	Emitido para Aprobación - Incluye comentarios			
VDD	11/07/2022	Emitido para Aprobación - Incluye comentarios			
VCC	23/06/2022	Emitido para Aprobación - Incluye comentarios			
VBB	23/05/2022	Emitido para revisión y comentarios del cliente e Interventoría			
VA0	06/05/2022	Emitido para comentarios internos			

METRO LÍNEA 1

METRO LINEA 1

CONTRATO DE CONCESION No. 163 DE 2019

PROYECTO PRIMERA LINEA DEL METRO DE BOGOTÁ TRAMO 1

DIRECTOR INTERVENTORIA: J. DESCARGA N.
ESPECIALISTA INTERVENTORIA: M. SAMPER F.
FECHA: 27/09/2022

Environmental & SST DEPARTMENT

Gestión Medio Ambiental - Forestal

PLAN DE MANEJO AMBIENTAL Y SOCIAL PARA EL PLAN DE TRASLADO, PROTECCIÓN, REUBICACIÓN Y/O GESTIÓN DE REDES

UBICACIÓN GENERAL DE LAS INTERFERENCIAS CON REDES DE SERVICIOS PÚBLICOS

PLANCHA No: L1T1-CON-AMB-PN-0013_A01-0003	ESCALA: 1:10.000	REVISIÓN No.	PLANO No.
ARCHIVO: 03. Ubicación General de las Interferencias	FECHA: 27/09/2022	V00	1 DE 3

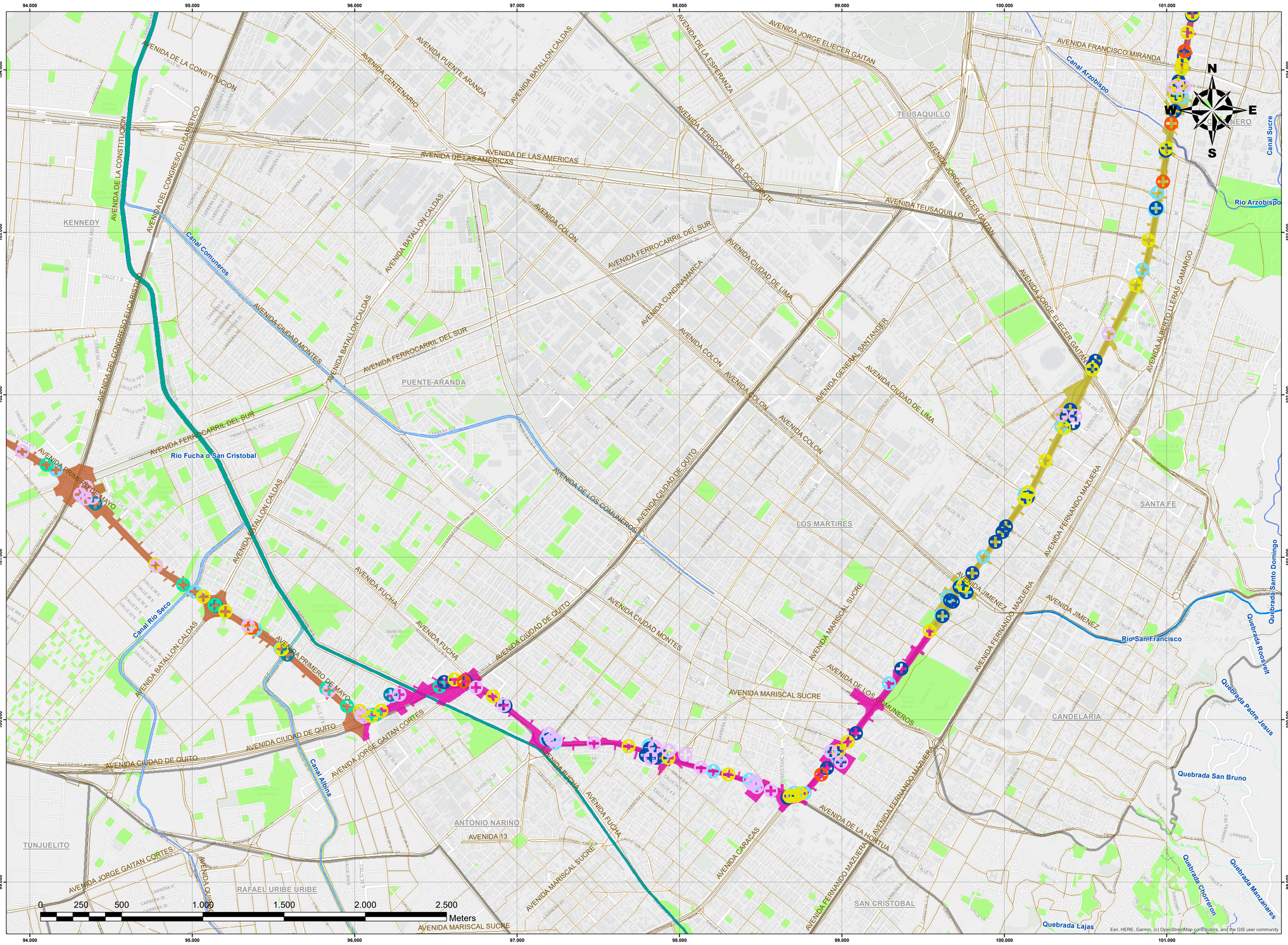

KEY PLAN

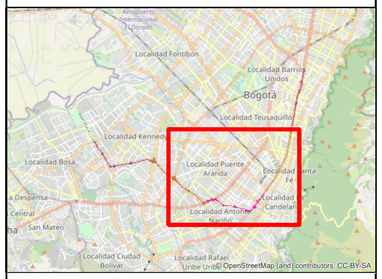

NOTAS

CONVENCIONES

CARTOGRAFÍA BASE

- Límite localidad
- Parque_urbano

Cuerpo agua
- Rio
- Canal

Corriente agua
- Canal sencillo
- Drenaje
- Quebrada
- Río sencillo

Malla vial integral
- Malla vial arterial
- Malla vial intermedia

CARTOGRAFÍA TEMÁTICA

Interferencias Redes
- Acueducto
- Alc. Sanitario
- Alc. Pluvial
- Alc. Combinado
- Energía
- Telecomunicaciones
- Gas

Área de Intervención
- Tramo 3
- Tramo 4
- Tramo 5
- Tramo 6

No.	PLANOS DE REFERENCIA	REV.
00		

No.	MODELO BIM DE REFERENCIA	REV.

No.	PAQUETE DE TRABAJO DE REFERENCIA	REV.
00		

MAGNA Ciudad Bogota
Projection: Transverse Mercator
Datum: MAGNA
False Easting: 92.334,8790
False Northing: 109.320,9650
Central Meridian: -74,1466
Scale Factor: 1,0004
Latitude Of Origin: 4,6805
Units: Meter

GCS Consorcio Consultores PMO Bogotá
METRO BOGOTÁ
CONSORCIO SUPERVISOR PLMB
CONSORCIO AMBIENTAL METRO BOGOTÁ L1

DISEÑÓ: Daniel Bastidas. 25202347167 CND
APROBÓ: O. Rene Avella G. 2526055030 CND
REVISÓ: Claudia Díaz 25260-104848
DIBUJÓ: Jaime A. Rodríguez A. 25744 AGR

REVISIÓN No.	FECHA	DESCRIPCIÓN	REVISÓ	APROBÓ	APROBACIÓN CLIENTE
V00	23/09/2022	Versión Aprobada - Emitido para Implementación			
VEE	22/08/2022	Emitido para Aprobación - Incluye comentarios			
VDD	11/07/2022	Emitido para Aprobación - Incluye comentarios			
VCC	23/06/2022	Emitido para Aprobación - Incluye comentarios			
VBB	23/05/2022	Emitido para revisión y comentarios del cliente e Interventoría			
VA0	06/05/2022	Emitido para comentarios internos			

METRO LÍNEA 1

DIRECTOR INTERVENTORIA: J. DESCARGA N.
ESPECIALISTA INTERVENTORIA: M. SAMPER F.
FECHA: 27/09/2022

METRO LINEA 1

CONTRATO DE CONCESION No. 163 DE 2019

PROYECTO PRIMERA LINEA DEL METRO DE BOGOTÁ TRAMO 1

Environmental & SST DEPARTMENT

Gestión Medio Ambiental - Forestal

PLAN DE MANEJO AMBIENTAL Y SOCIAL PARA EL PLAN DE TRASLADO, PROTECCIÓN, REUBICACIÓN Y/O GESTIÓN DE REDES

UBICACIÓN GENERAL DE LAS INTERFERENCIAS CON REDES DE SERVICIOS PÚBLICOS

PLANCHA No: L1T1-CON-AMB-PN-0013_A01-0003	ESCALA: 1:10.000	REVISIÓN No.	PLANO No.
ARCHIVO: 03. Ubicación General de las Interferencias	FECHA: 27/09/2022	V00	2 DE 3

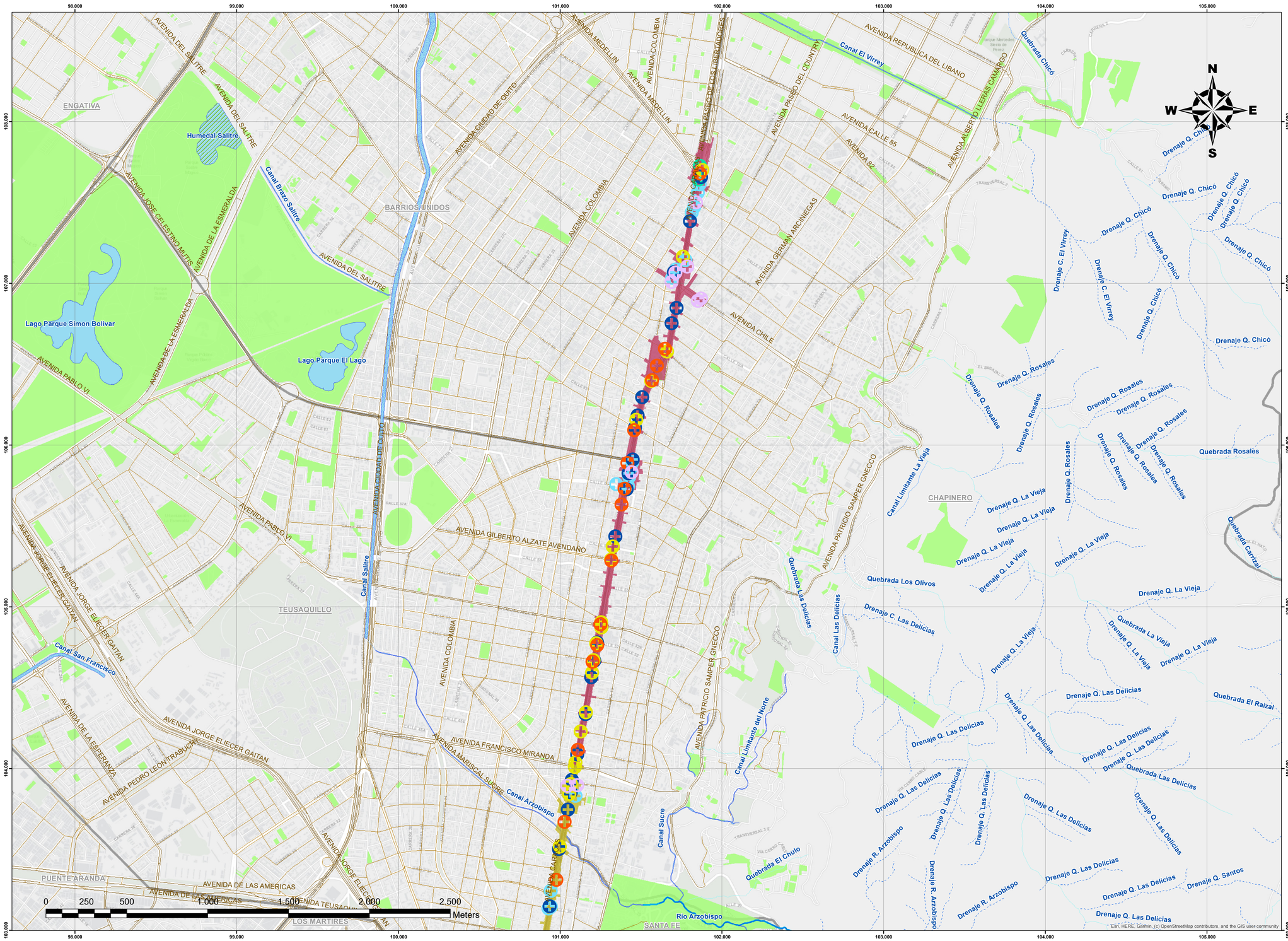

KEY PLAN

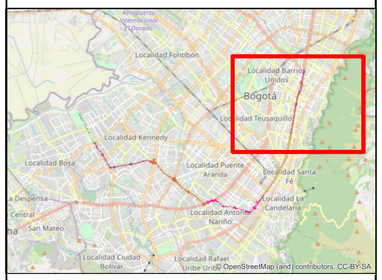

NOTAS

CONVENCIONES

CARTOGRAFÍA BASE

- Límite localidad
- Parque_urbano

Malla vial integral

- Malla vial arterial
- Malla vial intermedia

Cuerpo agua

- Rio
- Canal
- Laguna
- Humedal

Corriente agua

- Canal sencillo
- Drenaje
- Quebrada
- Río sencillo

CARTOGRAFÍA TEMÁTICA

Interferencias Redes

- Acueducto
- Alc. Pluvial
- Alc. Combinado
- Energía
- Telecomunicaciones
- Gas

Área de Intervención

- Tramo 5
- Tramo 6

No.	PLANOS DE REFERENCIA	REV.
00		

No.	MODELO BIM DE REFERENCIA	REV.

No.	PAQUETE DE TRABAJO DE REFERENCIA	REV.
00		

MAGNA Ciudad Bogota
Projection: Transverse Mercator
Datum: MAGNA
False Easting: 92.334,8790
False Northing: 109.320,9650
Central Meridian: -74,1466
Scale Factor: 1,0004
Latitude Of Origin: 4,6805
Units: Meter

GCS Consorcio Consultores PMO Bogotá
METRO BOGOTÁ
CONSORCIO AMBIENTAL METRO BOGOTÁ L1
CONSORCIO SUPERVISOR PLMB

DISEÑÓ: Daniel Bastidas, 25202347167 CND
APROBÓ: O. Rene Avella G. 2526055030 CND
REVISÓ: Claudia Diaz 25260-104848
DIBUJÓ: Jaime A. Rodriguez A. 25744 AGR

REVISIÓN No.	FECHA	DESCRIPCIÓN	REVISÓ	APROBÓ	APROBACIÓN CLIENTE
V00	23/09/2022	Versión Aprobada - Emitido para Implementación			
VEE	22/08/2022	Emitido para Aprobación - Incluye comentarios			
VDD	11/07/2022	Emitido para Aprobación - Incluye comentarios			
VCC	23/06/2022	Emitido para Aprobación - Incluye comentarios			
VBB	23/05/2022	Emitido para revisión y comentarios del cliente e Interventoría			
VA0	06/05/2022	Emitido para comentarios internos			

METRO LÍNEA 1

METRO LINEA 1

CONTRATO DE CONCESION No. 163 DE 2019

PROYECTO PRIMERA LINEA DEL METRO DE BOGOTÁ TRAMO 1

DIRECTOR INTERVENTORIA: J. DESCARGA N.
ESPECIALISTA INTERVENTORIA: M. SAMPER F.
FECHA: 27/09/2022

Environmental & SST DEPARTMENT

Gestión Medio Ambiental - Forestal

PLAN DE MANEJO AMBIENTAL Y SOCIAL PARA EL PLAN DE TRASLADO, PROTECCIÓN, REUBICACIÓN Y/O GESTIÓN DE REDES

UBICACIÓN GENERAL DE LAS INTERFERENCIAS CON REDES DE SERVICIOS PÚBLICOS

PLANCHA No: L1T1-CON-AMB-PN-0013_A01-0003
ESCALA: 1:10.000
REVISIÓN No. V00
PLANO No. 3 DE 3
ARCHIVO: 03. Ubicación General de las Interferencias
FECHA: 27/09/2022