



AL RESPONDER CITE ESTE NÚMERO:
Rad. No.: **GG-CA-2017-0475**
Fecha: 30/08/2017
Destino: MINISTERIO DEL INTERIOR/
Dirección de Consulta Previa
Origen: Metro de Bogotá S.A.
Asunto: Rad. EXTMI17-37139
No. Folios 1 Anexos 0


Bogotá D.C., Agosto 30 de 2017

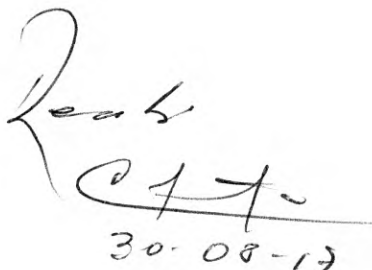
Señores
MINISTERIO DEL INTERIOR
Dirección de Consulta Previa
Cra. 8 No. 12B-31 Edificio Bancolombia Piso 6
Ciudad.

Asunto: Rad. EXTMI17-37139

Por medio de la presente autorizo al señor JESUS DAVID CASTILLO PINZÓN, identificado con la cédula de ciudadanía No. 79.916.230, para que se notifique de la certificación No. 894 del 29 de Agosto de 2017, la cual fue solicitada a través del radicado citado en el asunto.

Cordialmente,


ANDRES ESCOBAR URIBE
Gerente General


30-08-17



Carrera 7 No.71-52 Torre A Of. 902
Bogotá, Colombia
Código Postal: 110231
Tel: (+571) 5 553333
www.metrodebogota.gov.co
Info línea 195

**BOGOTÁ
MEJOR
PARA TODOS**

DIRECCIÓN DE CONSULTA PREVIA

DILIGENCIA DE NOTIFICACIÓN PERSONAL

Certificación No. 0894 de 2017

En la Dirección de Consulta Previa del Ministerio del Interior, se presentó el señor (a) JESUS DAVID CASTILLO PINZON identificado (a) con la cédula de ciudadanía No 79.976.230 de Bogotá en calidad de Apoderada del señor ANDRES ESCOBAR URIBE con el fin de recibir notificación personal de la Certificación sobre la presencia de Grupos Étnicos No. 0894 de 2017, radicada con el EXTM17-37139.

Cabe advertir, que en contra del acto administrativo que se notifica, procede únicamente el recurso de reposición ante el Director de Consulta Previa del Ministerio del Interior, el cual puede interponerse dentro de los diez (10) días siguientes al de su notificación, conforme a lo establecido en el art. 74 y siguientes de la ley 1437 de enero 18 de 2011 (código de Procedimiento Administrativo y de lo Contencioso Administrativo).

Para constancia se firma en Bogotá D.C., a los Treinta (30) días del mes de Agosto de 2017 siendo las 03:05 p.m.


Firma notificado
Firma notificador



MININTERIOR

MINISTERIO DEL INTERIOR

29 AGO 2017

0894

CERTIFICACIÓN NÚMERO _____ DE _____

"Sobre la presencia o no de comunidades étnicas en las zonas de proyectos, obras o actividades a realizarse".

EL DIRECTOR DE CONSULTA PREVIA

En ejercicio de las facultades legales y reglamentarias en especial, las conferidas en el artículo 16 del numeral 5 del Decreto 2893 de 2011 y la Resolución 0755 del 15 de mayo de 2017, y Acta de Posesión del 16 de mayo de 2017 y,

CONSIDERANDO:

Que se recibió en el Ministerio del Interior el día 18 de agosto de 2017, el oficio con radicado externo EXTMI17-37139, por medio del cual el señor ANDRES ESCOBAR URIBE, en calidad de Representante Legal de la Empresa Metro de Bogotá S.A., solicita se expida certificación de presencia o no de comunidades étnicas en el área del proyecto: "ESTRUCTURACIÓN TÉCNICA DEL TRAMO I DE LA PRIMERA LÍNEA DEL METRO DE BOGOTÁ", localizado en jurisdicción de Bogotá D.C., en el departamento de Cundinamarca, identificado con las siguientes coordenadas:

Coordenadas Línea

ID	X=ESTE	Y= NORTE
1	1001901,1	1007167,93
2	1001540,28	1005885,12
3	1001243,54	1004827,26
4	1001212,12	1003891,68
5	1001180,08	1003712,57
6	1000856,23	1002756,63
7	1000670,45	1001820,65
8	1000545,48	1001669,46
9	1000058,97	1001253,37
10	999689,4	1000589,51
11	999592,219	1000500,43
12	999197,923	1000066,81
13	999078,982	999758,46
14	998680,512	999525,436
15	997863,894	999694,505
16	997236,712	999846,046
17	996645,025	1000222,57
18	996015,243	1000034,72
19	994766,569	1000929,21
20	994232,91	1001350,61
21	993646,093	1001849,73
22	993048,677	1002315,74
23	991850,154	1002279,72
24	990901,484	1002085,43

Handwritten initials/signature

ID	X=ESTE	Y= NORTE
25	990531,545	1002152,13
26	990086,884	1002689,01
27	989351,783	1004022,58
28	988851,09	1004962,56
29	988156,232	1005542,72
30	987831,494	1005534,79
31	987980,521	1005607,96
32	988092,969	1005604,65
33	988367,475	1005495,51
34	988804,038	1005101,94
35	989344,151	1004101,14
36	990168,358	1002955,42
37	990479,794	1002249,7
38	990850,587	1002231,47
39	991775,619	1002395,77
40	991759,797	1002491,14
41	991806,484	1002499,91
42	992884,072	1002521,32
43	993095,257	1002479,72
44	993083,852	1002439,57
45	993657,364	1001883,19
46	994209,817	1001526,02
47	994337,541	1001514,84
48	994357,992	1001388,99
49	994799,157	1000941,12
50	995479,294	1000499,44
51	996240,442	1000108,62
52	996145,579	1000157,66
53	996229,824	1000239,4
54	996378,078	1000175,46
55	996655,863	1000251,67
56	997252,184	999873,757
57	997915,395	999869,442
58	998634	999553,957
59	998890,781	999731,29
60	998818,511	999845,362
61	998960,588	999813,153
62	999289,931	1000235,36
63	999587,438	1000777,79
64	1000344,51	1001822,17
65	1000225,17	1001946,14
66	1000480,89	1002089,29
67	1000843,41	1002812,42
68	1000940,71	1003861,14
69	1000955,76	1003948,2
70	1001052,97	1003930,69
71	1001376,36	1005747,6
72	1001378,78	1005898,53
73	1001406,42	1005914,86
74	1001643,28	1006610,71
75	1001714,57	1007007,92
76	1001583,14	1007095,35
77	1001709,86	1007297,74
78	1001758,97	1007264,4
79	1001803,81	1007523,36
80	1001833,57	1007518,21

Coordenadas Patio

ID	X=ESTE	Y= NORTE
1	987836,87	1005536,30
2	987771,96	1005500,48
3	987652,37	1005522,83
4	987435,28	1005660,94
5	987326,36	1005680,26
6	987247,64	1005611,23

ID	X=ESTE	Y= NORTE
7	987141,68	1005719,42
8	987186,49	1005620,75
9	987092,34	1005562,70
10	986891,13	1005510,61
11	986628,73	1005374,63
12	986625,98	1005405,88
13	986507,26	1005341,58
14	986290,70	1005684,74
15	986494,44	1005801,31
16	986772,04	1005930,17
17	986945,03	1006096,55
18	987073,54	1006387,55
19	987122,48	1006426,57
20	988061,01	1005984,28
21	987891,94	1005653,28

Fuente: Suministrada por el solicitante; radicado externo EXTMI17- 37139 del 18 de agosto de 2017.

Que en la solicitud se anexaron los siguientes documentos técnicos: i) solicitud formal ante la Dirección de Consulta Previa, ii) cuadro de coordenadas, donde se va a ejecutar el proyecto denominado: **"ESTRUCTURACIÓN TÉCNICA DEL TRAMO I DE LA PRIMERA LÍNEA DEL METRO DE BOGOTÁ"**, localizado en jurisdicción de Bogotá D.C., en el departamento de Cundinamarca.

Que en un análisis inicial la Dirección de Consulta Previa, procedió a revisar en las bases de datos conforme a las coordenadas presentadas por el solicitante para el proyecto: **"ESTRUCTURACIÓN TÉCNICA DEL TRAMO I DE LA PRIMERA LÍNEA DEL METRO DE BOGOTÁ"**, localizado en jurisdicción de Bogotá D.C., en el departamento de Cundinamarca. Este análisis tuvo como objeto constatar la presencia o registro de comunidades étnicas que pudieran resultar afectadas. Las bases de datos consultadas fueron: i) Base cartográfica de resguardos indígenas constituidos (Incoder - Igac 2017), ii) Base cartográfica de Consejos Comunitarios constituidos (Incoder 2017), iii) Base de datos de la Dirección de Asuntos Indígenas, Minorías Étnicas y Rom (Mininterior 2017), iv) Base de datos de la Dirección de Comunidades Negras, Afrocolombianas, Raizales y Palenqueras (Mininterior 2017), v) Base de datos de Consulta Previa (Mininterior 2017).

Que con base en la información aportada y recogida se elaboró el informe técnico el día 29 de agosto de 2017 en el cual se estableció lo siguiente:

"Se digitalizo en la base de datos de la Dirección de Consulta Previa las coordenadas suministradas por el solicitante para el proyecto "ESTRUCTURACIÓN TÉCNICA DEL TRAMO I DE LA PRIMERA LÍNEA DEL METRO DE BOGOTÁ " usando el Sistema Magna Sirgas, Origen Bogotá.

Para el ejercicio de análisis cartográfico se utilizó la cartografía básica y temática IGAC 2015, lo que permitió constatar que el proyecto se localiza en el municipio de Bogotá D.C., departamento de Cundinamarca, por lo tanto es posible continuar con el trámite de la solicitud.

Actividades del proyecto:

"El proyecto PLMB ha sido optimizado y en la actualidad La PLMB hace parte de los Proyectos de Interés Nacional Estratégico, declarado como tal el pasado 30 de mayo de 2017 y su objetivo es generar el desarrollo integral de la movilidad de la Región Capital Bogotá, mediante un Sistema Integrado de Transporte Masivo. El Proyecto se ejecutará en jurisdicciones del Distrito Capital, iniciando desde el patio-taller en la localidad de Bosa hasta la Calle 127 y se ejecutará en dos tramos, atendiendo a la restricción presupuestal vigente.

- Tramo 1: Patio-taller hasta la estación Calle 72, más cola de maniobras que va hasta la Calle 76
- Tramo 2: Calle 76 con Avenida Caracas hasta la Calle 127 con Autopista Norte.

La prolongación de la PLMB luego de la Calle 127, o la que se determine, podrá darse hacia el norte o el noroccidente de la ciudad (localidad de Suba), según se determine en los estudios a desarrollar por las entidades del Distrito oportunamente.

El tramo 1 de la Primera Línea de Metro de Bogotá tendrá una longitud aproximada de 23,8 kilómetros, la cual será en su totalidad elevada. El sistema contará con 15 estaciones y dejará prevista una estación en sobre la ALO, que se encontrará localizada en un punto sobre el ramal técnico en correspondencia con la futura troncal de TransMilenio ALO. De las 15 estaciones, 10 de ellas prevén las adecuaciones necesarias donde el trazado por la Av. Caracas coincide con las estaciones actuales de TransMilenio.

La operación del tramo 1 inicia en la Localidad de Bosa desde el Portal de las Américas y finaliza en la Localidad de Chapinero hasta la Calle 72 y cuenta con un tramo de maniobras de retorno pasando la Calle 76.

Los predios del patio taller estarán ubicado en un área de los predios de la Empresa de Acueducto, Alcantarillado y Aseo de Bogotá que desde 2007 han servido para depósito de lodos procedentes de la planta de tratamiento de aguas residuales PTAR El Salitre."

Como resultado de la consulta de las bases de datos (espacial y no espacial) de comunidades étnicas disponibles en la Dirección de Consulta Previa, se evidenció que el polígono ubicado en el municipio de Bogotá D.C., departamento de Cundinamarca, correspondiente al proyecto " ESTRUCTURACIÓN TÉCNICA DEL TRAMO I DE LA PRIMERA LÍNEA DEL METRO DE BOGOTÁ " no se traslapa con comunidades étnicas.

Por lo anterior, se concluye que para el proyecto "ESTRUCTURACIÓN TÉCNICA DEL TRAMO I DE LA PRIMERA LÍNEA DEL METRO DE BOGOTÁ" no se registra presencia de comunidades étnicas.

En mérito de lo anteriormente expuesto, esta Dirección,

CERTIFICA:

PRIMERO. Que no se registra presencia de comunidades Indígenas, Minorías y Rom, en el área del proyecto: "ESTRUCTURACIÓN TÉCNICA DEL TRAMO I DE LA PRIMERA LÍNEA DEL METRO DE BOGOTÁ", localizado en jurisdicción de Bogotá D.C., en el departamento de Cundinamarca, identificado con las siguientes coordenadas:

Coordenadas Línea

ID	X=ESTE	Y= NORTE
1	1001901,1	1007167,93
2	1001540,28	1005885,12
3	1001243,54	1004827,26
4	1001212,12	1003891,68
5	1001180,08	1003712,57
6	1000856,23	1002756,63
7	1000670,45	1001820,65
8	1000545,48	1001669,46
9	1000058,97	1001253,37
10	999689,4	1000589,51
11	999592,219	1000500,43
12	999197,923	1000066,81
13	999078,982	999758,46
14	998680,512	999525,436
15	997863,894	999694,505
16	997236,712	999846,046
17	996645,025	1000222,57

ID	X=ESTE	Y= NORTE
18	996015,243	1000034,72
19	994766,569	1000929,21
20	994232,91	1001350,61
21	993646,093	1001849,73
22	993048,677	1002315,74
23	991850,154	1002279,72
24	990901,484	1002085,43
25	990531,545	1002152,13
26	990086,884	1002689,01
27	989351,783	1004022,58
28	988851,09	1004962,56
29	988156,232	1005542,72
30	987831,494	1005534,79
31	987980,521	1005607,96
32	988092,969	1005604,65
33	988367,475	1005495,51
34	988804,038	1005101,94
35	989344,151	1004101,14
36	990168,358	1002955,42
37	990479,794	1002249,7
38	990850,587	1002231,47
39	991775,619	1002395,77
40	991759,797	1002491,14
41	991806,484	1002499,91
42	992884,072	1002521,32
43	993095,257	1002479,72
44	993083,852	1002439,57
45	993657,364	1001883,19
46	994209,817	1001526,02
47	994337,541	1001514,84
48	994357,992	1001388,99
49	994799,157	1000941,12
50	995479,294	1000499,44
51	996240,442	1000108,62
52	996145,579	1000157,66
53	996229,824	1000239,4
54	996378,078	1000175,46
55	996655,863	1000251,67
56	997252,184	999873,757
57	997915,395	999869,442
58	998634	999553,957
59	998890,781	999731,29
60	998818,511	999845,362
61	998960,588	999813,153
62	999289,931	1000235,36
63	999587,438	1000777,79
64	1000344,51	1001822,17
65	1000225,17	1001946,14
66	1000480,89	1002089,29
67	1000843,41	1002812,42
68	1000940,71	1003861,14
69	1000955,76	1003948,2
70	1001052,97	1003930,69
71	1001376,36	1005747,6
72	1001378,78	1005898,53
73	1001406,42	1005914,86
74	1001643,28	1006610,71
75	1001714,57	1007007,92
76	1001583,14	1007095,35
77	1001709,86	1007297,74
78	1001758,97	1007264,4
79	1001803,81	1007523,36
80	1001833,57	1007518,21

Coordenadas Patio

ID	X=ESTE	Y= NORTE
1	987836,87	1005536,30
2	987771,96	1005500,48
3	987652,37	1005522,83
4	987435,28	1005660,94
5	987326,36	1005680,26
6	987247,64	1005611,23
7	987141,68	1005719,42
8	987186,49	1005620,75
9	987092,34	1005562,70
10	986891,13	1005510,61
11	986628,73	1005374,63
12	986625,98	1005405,88
13	986507,26	1005341,58
14	986290,70	1005684,74
15	986494,44	1005801,31
16	986772,04	1005930,17
17	986945,03	1006096,55
18	987073,54	1006387,55
19	987122,48	1006426,57
20	988061,01	1005984,28
21	987891,94	1005653,28

Fuente: Suministrada por el solicitante; radicado externo EXTMI17- 37139 del 18 de agosto de 2017.

SEGUNDO. Que no se registra presencia de comunidades Negras, Afrocolombianas, Raizales y Palenqueras, en el área del proyecto: "ESTRUCTURACIÓN TÉCNICA DEL TRAMO I DE LA PRIMERA LÍNEA DEL METRO DE BOGOTÁ", localizado en jurisdicción de Bogotá D.C., en el departamento de Cundinamarca, identificado con las siguientes coordenadas:

Coordenadas Línea

ID	X=ESTE	Y= NORTE
1	1001901,1	1007167,93
2	1001540,28	1005885,12
3	1001243,54	1004827,26
4	1001212,12	1003891,68
5	1001180,08	1003712,57
6	1000856,23	1002756,63
7	1000670,45	1001820,65
8	1000545,48	1001669,46
9	1000058,97	1001253,37
10	999689,4	1000589,51
11	999592,219	1000500,43
12	999197,923	1000066,81
13	999078,982	999758,46
14	998680,512	999525,436
15	997863,894	999694,505
16	997236,712	999846,046
17	996645,025	1000222,57
18	996015,243	1000034,72
19	994766,569	1000929,21
20	994232,91	1001350,61
21	993646,093	1001849,73
22	993048,677	1002315,74
23	991850,154	1002279,72
24	990901,484	1002085,43
25	990531,545	1002152,13
26	990086,884	1002689,01
27	989351,783	1004022,58
28	988851,09	1004962,56
29	988156,232	1005542,72
30	987831,494	1005534,79
31	987980,521	1005607,96
32	988092,969	1005604,65

ID	X=ESTE	Y= NORTE
33	988367,475	1005495,51
34	988804,038	1005101,94
35	989344,151	1004101,14
36	990168,358	1002955,42
37	990479,794	1002249,7
38	990850,587	1002231,47
39	991775,619	1002395,77
40	991759,797	1002491,14
41	991806,484	1002499,91
42	992884,072	1002521,32
43	993095,257	1002479,72
44	993083,852	1002439,57
45	993657,364	1001883,19
46	994209,817	1001526,02
47	994337,541	1001514,84
48	994357,992	1001388,99
49	994799,157	1000941,12
50	995479,294	1000499,44
51	996240,442	1000108,62
52	996145,579	1000157,66
53	996229,824	1000239,4
54	996378,078	1000175,46
55	996655,863	1000251,67
56	997252,184	999873,757
57	997915,395	999869,442
58	998634	999553,957
59	998890,781	999731,29
60	998818,511	999845,362
61	998960,588	999813,153
62	999289,931	1000235,36
63	999587,438	1000777,79
64	1000344,51	1001822,17
65	1000225,17	1001946,14
66	1000480,89	1002089,29
67	1000843,41	1002812,42
68	1000940,71	1003861,14
69	1000955,76	1003948,2
70	1001052,97	1003930,69
71	1001376,36	1005747,6
72	1001378,78	1005898,53
73	1001406,42	1005914,86
74	1001643,28	1006610,71
75	1001714,57	1007007,92
76	1001583,14	1007095,35
77	1001709,86	1007297,74
78	1001758,97	1007264,4
79	1001803,81	1007523,36
80	1001833,57	1007518,21

Coordenadas Patio

ID	X=ESTE	Y= NORTE
1	987836,87	1005536,30
2	987771,96	1005500,48
3	987652,37	1005522,83
4	987435,28	1005660,94
5	987326,36	1005680,26
6	987247,64	1005611,23
7	987141,68	1005719,42
8	987186,49	1005620,75
9	987092,34	1005562,70
10	986891,13	1005510,61
11	986628,73	1005374,63
12	986625,98	1005405,88
13	986507,26	1005341,58
14	986290,70	1005684,74

DF

ID	X=ESTE	Y= NORTE
15	986494,44	1005801,31
16	986772,04	1005930,17
17	986945,03	1006096,55
18	987073,54	1006387,55
19	987122,48	1006426,57
20	988061,01	1005984,28
21	987891,94	1005653,28

Fuente: Suministrada por el solicitante; radicado externo EXTM117- 37139 del 18 de agosto de 2017.

TERCERO. Que la información sobre la cual se expide la presente certificación aplica específicamente para las coordenadas y las características técnicas relacionadas y entregadas por el solicitante, a través del oficio con radicado externo EXTM117-37139, del 18 de agosto de 2017, para el proyecto: "ESTRUCTURACIÓN TÉCNICA DEL TRAMO I DE LA PRIMERA LÍNEA DEL METRO DE BOGOTÁ", localizado en jurisdicción de Bogotá D.C., en el departamento de Cundinamarca, identificado con las siguientes coordenadas:

Coordenadas Línea

ID	X=ESTE	Y= NORTE
1	1001901,1	1007167,93
2	1001540,28	1005885,12
3	1001243,54	1004827,26
4	1001212,12	1003891,68
5	1001180,08	1003712,57
6	1000856,23	1002756,63
7	1000670,45	1001820,65
8	1000545,48	1001669,46
9	1000058,97	1001253,37
10	999689,4	1000589,51
11	999592,219	1000500,43
12	999197,923	1000066,81
13	999078,982	999758,46
14	998680,512	999525,436
15	997863,894	999694,505
16	997236,712	999846,046
17	996645,025	1000222,57
18	996015,243	1000034,72
19	994766,569	1000929,21
20	994232,91	1001350,61
21	993646,093	1001849,73
22	993048,677	1002315,74
23	991850,154	1002279,72
24	990901,484	1002085,43
25	990531,545	1002152,13
26	990086,884	1002689,01
27	989351,783	1004022,58
28	988851,09	1004962,56
29	988156,232	1005542,72
30	987831,494	1005534,79
31	987980,521	1005607,96
32	988092,969	1005604,65
33	988367,475	1005495,51
34	988804,038	1005101,94
35	989344,151	1004101,14
36	990168,358	1002955,42
37	990479,794	1002249,7
38	990850,587	1002231,47
39	991775,619	1002395,77
40	991759,797	1002491,14
41	991806,484	1002499,91
42	992884,072	1002521,32
43	993095,257	1002479,72

ID	X=ESTE	Y= NORTE
44	993083,852	1002439,57
45	993657,364	1001883,19
46	994209,817	1001526,02
47	994337,541	1001514,84
48	994357,992	1001388,99
49	994799,157	1000941,12
50	995479,294	1000499,44
51	996240,442	1000108,62
52	996145,579	1000157,66
53	996229,824	1000239,4
54	996378,078	1000175,46
55	996655,863	1000251,67
56	997252,184	999873,757
57	997915,395	999869,442
58	998634	999553,957
59	998890,781	999731,29
60	998818,511	999845,362
61	998960,588	999813,153
62	999289,931	1000235,36
63	999587,438	1000777,79
64	1000344,51	1001822,17
65	1000225,17	1001946,14
66	1000480,89	1002089,29
67	1000843,41	1002812,42
68	1000940,71	1003861,14
69	1000955,76	1003948,2
70	1001052,97	1003930,69
71	1001376,36	1005747,6
72	1001378,78	1005898,53
73	1001406,42	1005914,86
74	1001643,28	1006610,71
75	1001714,57	1007007,92
76	1001583,14	1007095,35
77	1001709,86	1007297,74
78	1001758,97	1007264,4
79	1001803,81	1007523,36
80	1001833,57	1007518,21


Coordenadas Patio



ID	X=ESTE	Y= NORTE
1	987836,87	1005536,30
2	987771,96	1005500,48
3	987652,37	1005522,83
4	987435,28	1005660,94
5	987326,36	1005680,26
6	987247,64	1005611,23
7	987141,68	1005719,42
8	987186,49	1005620,75
9	987092,34	1005562,70
10	986891,13	1005510,61
11	986628,73	1005374,63
12	986625,98	1005405,88
13	986507,26	1005341,58
14	986290,70	1005684,74
15	986494,44	1005801,31
16	986772,04	1005930,17
17	986945,03	1006096,55
18	987073,54	1006387,55
19	987122,48	1006426,57
20	988061,01	1005984,28
21	987891,94	1005653,28

Fuente: Suministrada por el solicitante; radicado externo EXTMI17- 37139 del 18 de agosto de 2017.

CUARTO. Contra el presente acto administrativo procede el recurso de reposición, el cual deberá interponerse por escrito en la diligencia de notificación personal, o dentro de los diez (10) días siguientes a ella, o a la notificación por aviso, ante esta Dirección, de conformidad con lo establecido en el artículo 76 de la Ley 1437 de 2011 (Código de Procedimiento Administrativo y de lo Contencioso Administrativo).

COMUNÍQUESE Y NOTIFÍQUESE


JORGE ENECER GONZÁLEZ PERTUZ
Director de Consulta Previa

Elaboró: Richard F Sintura. Abg. D.C.P. 
Revisó: Carolina Ortiz Castro - Líder Área de Certificaciones
Olga Beatriz Forero Gómez - Abogada D.C.P. 

T.R.D. 2500.09.06