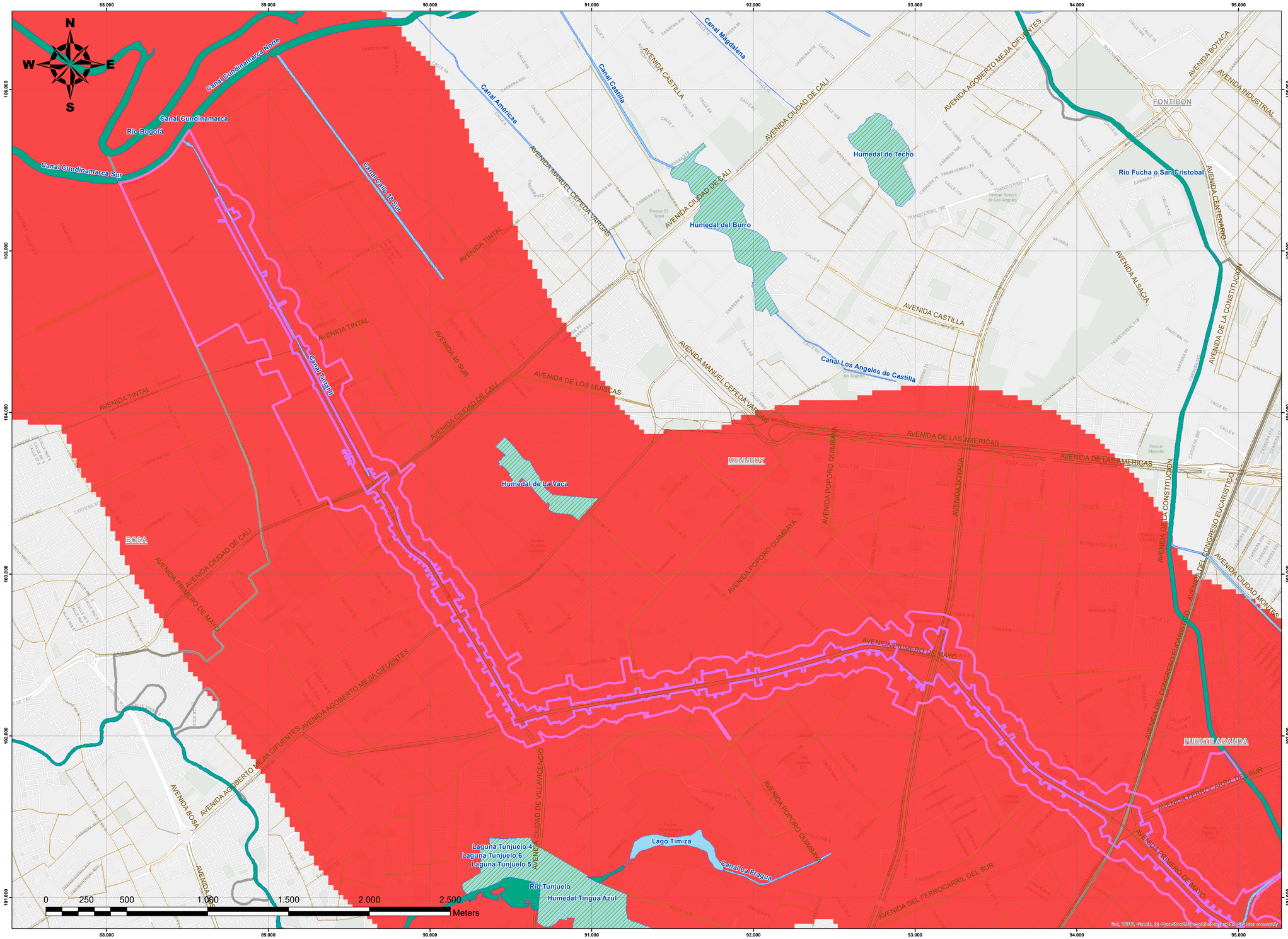

KEY PLAN

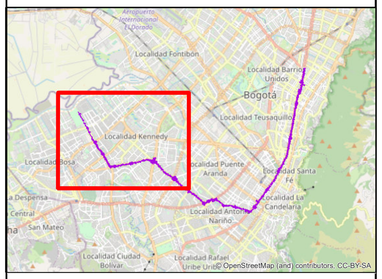

NOTAS

CONVENCIONES

CARTOGRAFÍA BASE

- Límite localidad
- **Malla vial integral**
- Malla vial arterial
- Malla vial intermedia
- **Cuerpo agua**: Río, Canal, Laguna, Humedal
- **Corriente agua**: Canal sencillo, Drenaje, Río sencillo

CARTOGRAFÍA TEMÁTICA

- Isotermas
- AID Medio Abiótico
- AII Medio Abiótico

Temperatura (C°)
14 - 14,9
15 - 15,9

No.	PLANOS DE REFERENCIA	REV.
00		

No.	MODELO BIM DE REFERENCIA	REV.

No.	PAQUETE DE TRABAJO DE REFERENCIA	REV.
00		

MAGNA Ciudad Bogota
Projection: Transverse Mercator
Datum: MAGNA
False Easting: 92.334,8790
False Northing: 109.320,9650
Central Meridian: -74,1466
Scale Factor: 1,0004
Latitude Of Origin: 4,6805
Units: Meter

GCS Consorcio Consultores PMO Bogotá
METRO BOGOTÁ
CONSORCIO SUPERVISOR PLMB
CONSORCIO AMBIENTAL METRO BOGOTÁ L1

DISEÑÓ: Deisy Cote M. 54798211420 NTS
APROBÓ: O. Rene Avella G. 2526055030 CND
REVISÓ: Claudia Diaz 25260-104848
DIBUJÓ: Jaime A. Rodriguez A. 25744 AGR

REVISIÓN No.	FECHA	DESCRIPCIÓN	REVISÓ	APROBÓ	APROBACIÓN CLIENTE
V00	23/09/2022	Versión Aprobada - Emitido para Implementación			
VEE	22/08/2022	Emitido para Aprobación - Incluye comentarios			
VDD	11/07/2022	Emitido para Aprobación - Incluye comentarios			
VCC	23/06/2022	Emitido para Aprobación - Incluye comentarios			
VBB	23/05/2022	Emitido para revisión y comentarios del cliente e Interventoría			
VA0	06/05/2022	Emitido para comentarios internos			

METRO LÍNEA 1

DIRECTOR INTERVENTORIA: J. DESCARGA N.
ESPECIALISTA INTERVENTORIA: M. SAMPER F.
FECHA: 27/09/2022

METRO LINEA 1

CONTRATO DE CONCESION No. 163 DE 2019

PROYECTO PRIMERA LINEA DEL METRO DE BOGOTÁ TRAMO 1

Environmental & SST DEPARTMENT

Gestión Medio Ambiental - Forestal

PLAN DE MANEJO AMBIENTAL Y SOCIAL PARA EL PLAN DE TRASLADO, PROTECCIÓN, REUBICACIÓN Y/O GESTIÓN DE REDES

MAPA DE ISOTERMAS - DISTRIBUCIÓN ESPACIAL DE LA TEMPERATURA (1999 - 2019)

PLANCHA No: L1T1-CON-AMB-PN-0013_A01-0022	ESCALA: 1:10.000	REVISIÓN No.	PLANO No.
ARCHIVO: 22. Mapa de Isotermas Distribución de Temperatura	FECHA: 27/09/2022	V00	1 DE 3

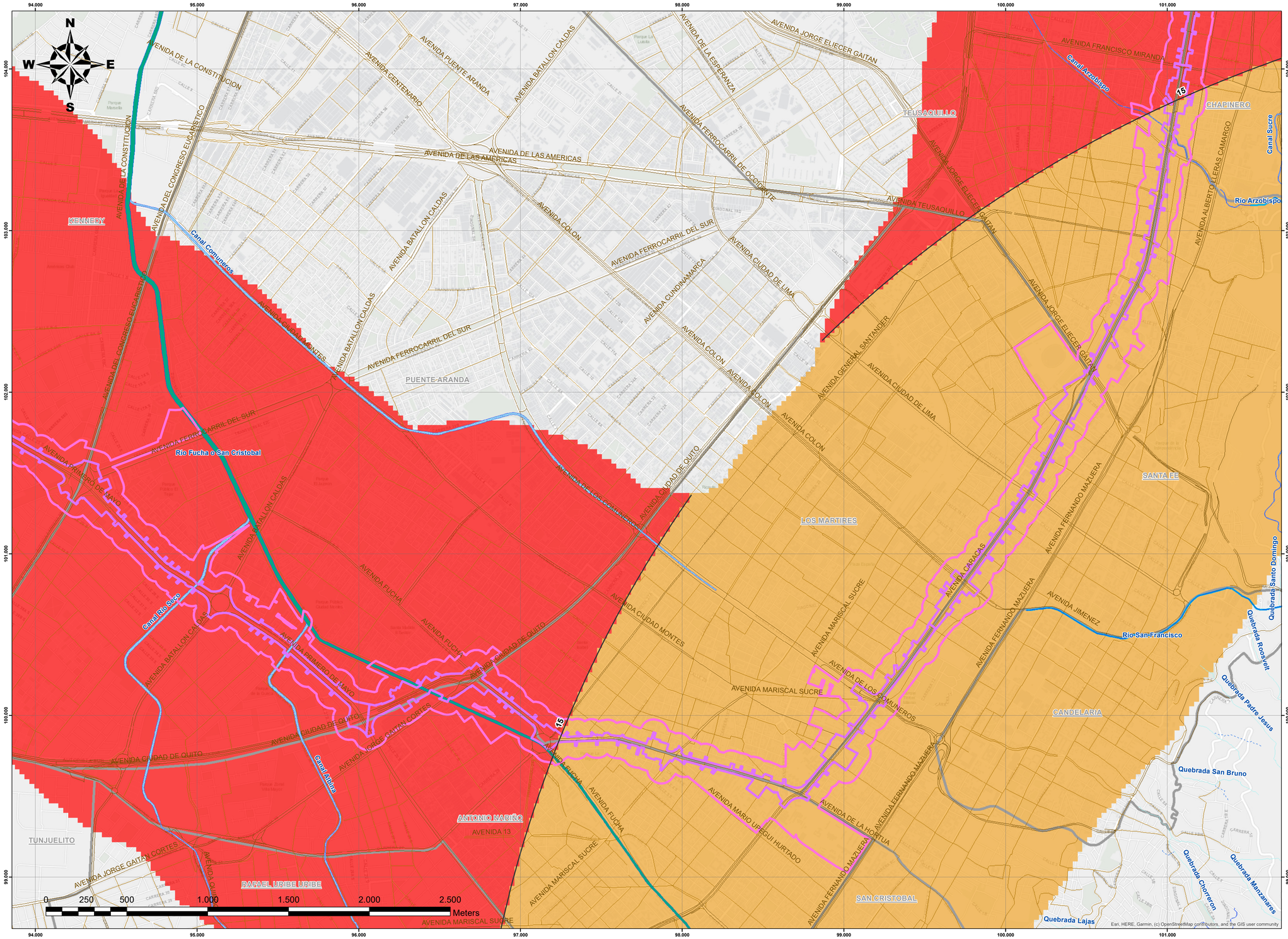

KEY PLAN

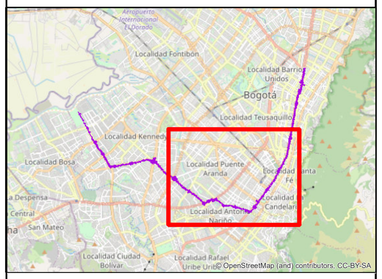

NOTAS

CONVENCIONES

CARTOGRAFÍA BASE

- Límite localidad
- **Malla vial integral**
- Malla vial arterial
- Malla vial intermedia
- **Cuerpo agua**: Río, Canal
- **Corriente agua**: Canal sencillo, Drenaje, Quebrada, Río sencillo

CARTOGRAFÍA TEMÁTICA

- Isotermas
- AID Medio Abiótico
- AII Medio Abiótico

Temperatura (C°): 14 - 14,9; 15 - 15,9

No.	PLANOS DE REFERENCIA	REV.
00		

No.	MODELO BIM DE REFERENCIA	REV.

No.	PAQUETE DE TRABAJO DE REFERENCIA	REV.
00		

MAGNA Ciudad Bogota
Projection: Transverse Mercator
Datum: MAGNA
False Easting: 92.334,8790
False Northing: 109.320,9650
Central Meridian: -74,1466
Scale Factor: 1,0004
Latitude Of Origin: 4,6805
Units: Meter

CONSORCIO AMBIENTAL METRO BOGOTÁ L1

DISEÑÓ: Deisy Coté M. 54798211420 NTS
APROBÓ: O. Rene Avella G. 2526055030 CND
REVISÓ: Claudia Diaz 25260-104848
DIBUJÓ: Jaime A. Rodriguez A. 25744 AGR

REVISIÓN No.	FECHA	DESCRIPCIÓN	REVISÓ	APROBÓ	APROBACIÓN CLIENTE
V00	23/09/2022	Versión Aprobada - Emitido para Implementación			
VEE	22/08/2022	Emitido para Aprobación - Incluye comentarios			
VDD	11/07/2022	Emitido para Aprobación - Incluye comentarios			
VCC	23/06/2022	Emitido para Aprobación - Incluye comentarios			
VBB	23/05/2022	Emitido para revisión y comentarios del cliente e Interventoría			
VA0	06/05/2022	Emitido para comentarios internos			

METRO LÍNEA 1

DIRECTOR INTERVENTORIA: J. DESCARGA N.
ESPECIALISTA INTERVENTORIA: M. SAMPER F.
FECHA: 27/09/2022

METRO LINEA 1

CONTRATO DE CONCESION No. 163 DE 2019

PROYECTO PRIMERA LINEA DEL METRO DE BOGOTÁ TRAMO 1

Environmental & SST DEPARTMENT

Gestión Medio Ambiental - Forestal

PLAN DE MANEJO AMBIENTAL Y SOCIAL PARA EL PLAN DE TRASLADO, PROTECCIÓN, REUBICACIÓN Y/O GESTIÓN DE REDES

MAPA DE ISOTERMAS - DISTRIBUCIÓN ESPACIAL DE LA TEMPERATURA (1999 - 2019)

PLANCHA No: L1T1-CON-AMB-PN-0013_A01-0022
ESCALA: 1:10.000
REVISIÓN No. V00
PLANO No. 2 DE 3
ARCHIVO: 22. Mapa de Isotermas Distribución de Temperatura
FECHA: 27/09/2022

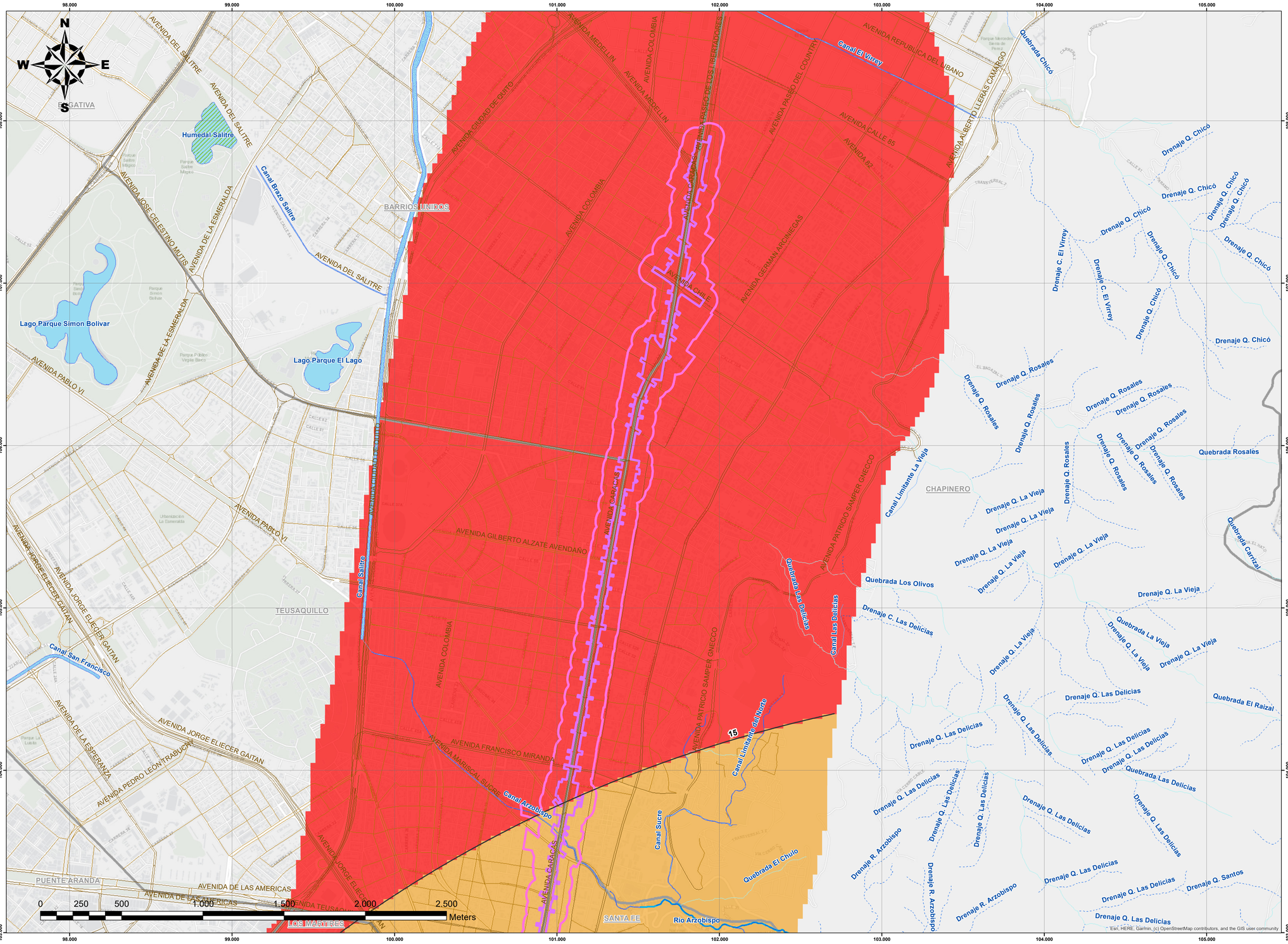

KEY PLAN

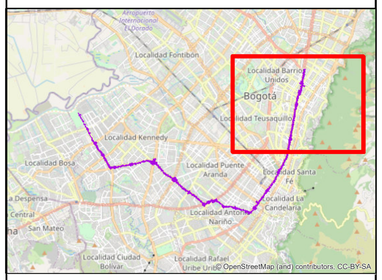

NOTAS

CONVENCIONES

CARTOGRAFÍA BASE

- Límite localidad
- **Malla vial integral**
  - Malla vial arterial
  - Malla vial intermedia
- **Cuerpo agua**
  - Río
  - Canal
  - Laguna
  - Humedal
- **Corriente agua**
  - Canal sencillo
  - Drenaje
  - Quebrada
  - Río sencillo

CARTOGRAFÍA TEMÁTICA

- Isotermas
- AID Medio Abiótico
- All Medio Abiótico

Temperatura (C°)

- 14 - 14,9
- 15 - 15,9

No.	PLANOS DE REFERENCIA	REV.
00		

No.	MODELO BIM DE REFERENCIA	REV.

No.	PAQUETE DE TRABAJO DE REFERENCIA	REV.
00		

MAGNA Ciudad Bogota
Projection: Transverse Mercator
Datum: MAGNA
False Easting: 92.334,8790
False Northing: 109.320,9650
Central Meridian: -74,1466
Scale Factor: 1,0004
Latitude Of Origin: 4,6805
Units: Meter

GCS Consorcio Consultores PMG Bogotá
METRO BOGOTÁ
CONSORCIO SUPERVISOR PLMB
CONSORCIO AMBIENTAL METRO BOGOTÁ L1

DISEÑÓ: Deisy Coté M. 54798211420 NTS
APROBÓ: O. Rene Avella G. 2526055030 CND
REVISÓ: Claudia Diaz 25260-104848
DIBUJÓ: Jaime A. Rodriguez A. 25744 AGR

REVISIÓN No.	FECHA	DESCRIPCIÓN	REVISÓ	APROBÓ	APROBACIÓN CLIENTE
V00	23/09/2022	Versión Aprobada - Emitido para Implementación			
VEE	22/08/2022	Emitido para Aprobación - Incluye comentarios			
VDD	11/07/2022	Emitido para Aprobación - Incluye comentarios			
VCC	23/06/2022	Emitido para Aprobación - Incluye comentarios			
VBB	23/05/2022	Emitido para revisión y comentarios del cliente e Interventoría			
VA0	06/05/2022	Emitido para comentarios internos			

METRO LÍNEA 1

DIRECTOR INTERVENTORIA: J. DESCARGA N.
ESPECIALISTA INTERVENTORIA: M. SAMPER F.
FECHA: 27/09/2022

METRO LINEA 1

CONTRATO DE CONCESION No. 163 DE 2019

PROYECTO PRIMERA LINEA DEL METRO DE BOGOTÁ TRAMO 1

Environmental & SST DEPARTMENT

Gestión Medio Ambiental - Forestal

PLAN DE MANEJO AMBIENTAL Y SOCIAL PARA EL PLAN DE TRASLADO, PROTECCIÓN, REUBICACIÓN Y/O GESTIÓN DE REDES

MAPA DE ISOTERMAS - DISTRIBUCIÓN ESPACIAL DE LA TEMPERATURA (1999 - 2019)

PLANCHA No: L1T1-CON-AMB-PN-0013_A01-0022	ESCALA: 1:10.000	REVISIÓN No. V00	PLANO No. 3 DE 3
ARCHIVO: 22. Mapa de Isotermas Distribución de Temperatura	FECHA: 27/09/2022		