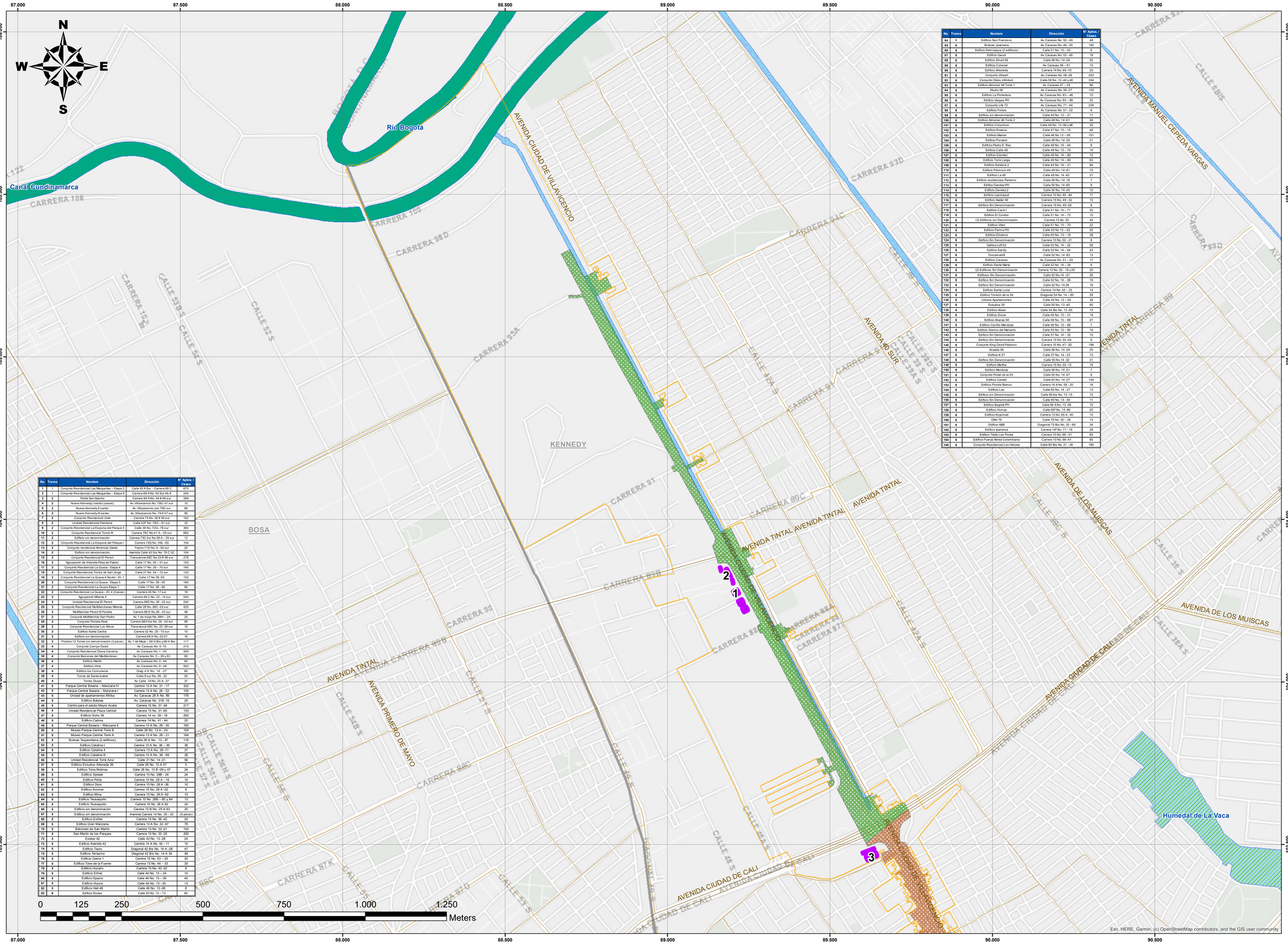

No.	Tramo	Nombre	Dirección	N° Aptos. / Casas
1	1	Conjunto Residencial Las Margaritas – Etapa 2	Calle 45 A Sur – Carrera 88 C	612
2	1	Conjunto Residencial Las Margaritas – Etapa 3	Carrera 89 A No. 41 Sur 45 A	244
3	2	Portal San Bacho	Carrera 85 A No. 44 # 09 sur	288
4	2	Nuevo Kennedy (sector (casas)	Av Villavicencio No. 79C 01 sur	10
5	2	Nuevo Kennedy II sector	Av Villaviencio con 79D sur	69
6	2	Nuevo Kennedy III sector	Av. Villavicencio No. 79 # 87 sur	90
7	2	Conjunto Residencial Urek	Carrera 73 No. 26 # 40 sur	162
8	2	Unidad Residencial Pantanos	Calle 42F No. 78G – 61 sur	32
9	2	Conjunto Residencial La Esquina del Parque I	Calle 34 No. 72G - 78 sur	360
10	2	Conjunto Residencial Tonoli III	Carrera 78C No.41 A – 55 sur	660
11	2	Edificio sin denominación	Carrera 73C Nos.36A – 39 sur	12
12	2	Conjunto Residencial La Esquina del Parque I	Carrera 72G No. 39B - 65	104
13	2	Conjunto residencial Ambrosia Galán	Trans.71D No. 6 - 55 sur	20
14	2	Edificio sin denominación	Avenida Calle 43 Bis/ No. 79 C 02	104
15	3	Conjunto Residencial El Perso1	Transversal 68C No.23 # 48 sur	278
16	3	Agrupación de Vivienda Plaza de Pablón	Calle 17 No. 30 - 51 sur	120
17	3	Conjunto Residencial La Quiaca - Etapa 4	Calle 17 No. 39 - 75 sur	140
18	3	Conjunto Residencial Torres de San Jorge	Calle 27 No. 34 - 72 sur	120
19	3	Conjunto Residencial La Guaca 4 Sector - Et. 1	Calle 17 No.39 -55	120
20	3	Conjunto Residencial La Guaca - Etapa 5	Calle 17 No. 39 - 05	180
21	3	Conjunto Residencial La Guaca Etapa 7	Calle 17 No. 39 - 95	90
22	3	Conjunto Residencial La Guaca - Et 4 (Casas)	Carrera 39 No. 17 f sur	18
23	3	Agrupación Mienta II	Carrera 68 C No. 22 - 10 sur	320
24	3	Unidad Residencial El Perso1	Carrera 68D No. 26 - 20 sur	240
25	3	Conjunto Residencial Multifamiliares Mienta	Calle 28 No. 68C -25 sur	420
26	3	Multifamiliar Perso1 II Floralia	Carrera 68 D No.28 -33 sur	48
27	3	Conjunto Multifamiliar San Pedro	Av. 1 de mayo No. 68H - 24	25
28	3	Conjunto Floralia Real	Carrera 68H bis No. 26 - 40 sur	68
29	3	Conjunto Residencial Los Alcos	Transversal 68C No. 22 -26 sur	16
30	3	Edificio Santa Cecilia	Carrera 52 No. 25 - 10 sur	10
31	3	Edificio sin denominación	Carrera 68 H No 22-27	16
32	3	Floralia 13 Torres s.in denominación (3 pisos)	Av. 1 de Mayo – 68 G Bis y 68 H Bis	117
33	4	Conjunto Campo Dasil	Av. Caracas No. x -70	210
34	4	Conjunto Residencial Diana Carolina	Av Caracas No. I - 05	509
35	4	Conjunto Balcones del Mediterráneo	Av Caracas No. 3 – 29 y 03	80
36	4	Edificio Martin	Av Caracas No. 3 - 44	64
37	4	Edificio Virlo	Av Caracas No. 9 - 49	500
38	4	Edificio los Comuneros	Diag 4 A No. 14 - 27	40
39	4	Torres de Santa Isabel	Calle 9 sur No. 26 - 32	55
40	4	Torres Dinpel	Av.Calle 1A No. 25 A -37	37
41	5	Parque Central Bavaria – Manzana IV	Carrera 13 A No. 31 - 17	332
42	5	Parque Central Bavaria – Manzana I	Carrera 13 A No. 28 - 52	100
43	5	Unidad de apartamentos Milika	Av. Caracas 28 A No. 89	176
44	5	Edificio Bataxa	Av. Caracas No. 31B -15	20
45	5	Centro para el adulto Mayor Acaia	Carrera 15 No. 31 -44	217
46	5	Unidad Residencial Plaza Central	Carrera 15 No. 31 -60	133
47	5	Edificio Soho 39	Carrera 14 no. 39 - 18	200
48	5	Edificio Calima	Carrera 14 No. 41 - 44	20
49	5	Parque Central Bavaria – Manzana II	Carrera 13 A No. 28 - 30	160
50	5	Museo Parque Central Torre B	Calle 28 No. 13 A - 24	104
51	5	Museo Parque Central Torre A	Carrera 13 A No. 28 - 21	104
52	5	Bulevar Tequendama (2 edificios)	Calle 26 A No. 13 - 97	116
53	5	Edificio Catalina I	Carrera 13 A No. 38 – 39	36
54	5	Edificio Catalina II	Carrera 13 A No. 38-71	37
55	5	Edificio Catalina III	Carrera 13 A No. 38 - 89	36
56	5	Unidad Residencial Torre Azul	Calle 37 No. 13-37	56
57	5	Edificio Estudios Alborada 26	Calle 26 No. 13 A 57	5
58	5	Edificio Torre Molinos	Calle 26 No. 13 B -09 y 07	24
59	5	Edificio Sipeak	Carrera 15 No. 28B - 24	24
60	5	Edificio Perla	Carrera 15 No. 28 A - 18	10
61	5	Edificio Dora	Carrera 15 No. 28 A -36	10
62	5	Edificio Acomar	Carrera 15 No. 28 A -42	8
63	5	Edificio Mina	Carrera 15 No. 28 A -62	10
64	5	Edificio Teusaquillo	Carrera 15 No. 28B - 80 y 84	13
65	5	Edificio Teusaquillo	Carrera 15 No. 28 A 82	24
66	5	Edificio sin denominación	Carrera 13 B No. 25 A 83	20
67	5	Edificio sin denominación	Avenida Carrera 14 No. 25 - 32	(5 pisos)
68	5	Edificio Esther	Carrera 13 No. 36 -42	24
69	5	Edificio Gran Manzana	Carrera 13 A No. 32 -67	78
70	5	Balcones de San Martin	Carrera 13 No. 33 -07	150
71	5	San Martin de los Parques	Carrera 13 No. 33 -35	200
72	5	Estelar 42	Calle 42 No. 13 -28	24
73	5	Edificio Avenida 42	Carrera 14 A No. 42 - 11	15
74	5	Edificio Tauro	Diagonal 42 Bis No. 14 A -28	47
75	5	Edificio Terazino	Diagonal 42 Bis No. 14 A 34	48
76	5	Edificio Gamo 1	Carrera 15 No. 43 – 20	20
77	5	Edificio Torre de la Fuente	Carrera 13 No. 44 - 33	30
78	5	Edificio Hacaritt	Carrera 15 No. 43 32	8
79	5	Edificio Elmar	Calle 44 No. 13 – 24	15
80	5	Edificio Spazio	Calle 44 No. 13 – 36	40
81	5	Edificio Hunza	Calle 44 No. 13 - 45	13
82	5	Edificio Hall 46	Calle 46 No. 13 -06	8
83	5	Edificio Rodas	Calle 50 No. 13 - 73	80
84	5	Edificio San Francisco	Av Caracas No. 50 - 69	48
85	5	Bulevar Jaeriaria	Av Caracas No. 49 - 55	192
86	5	Edificio Nemcaqua (2 edificios)	Calle 51 No. 13 – 52	8
87	5	Edificio Gaudí	Av Caracas No. 53 - 46	18
88	5	Edificio Smart 56	Calle 56 No. 14 -04	50
89	5	Edificio Colonial	Av Caracas 58 – 61	10
90	5	Edificio Alejandra	Carrera 14 No. 69 -70	20
91	5	Conjunto Vitsart	Av. Caracas No. 58 -26	243
92	5	Conjunto Okica infinitum	Calle 59 No. 13 -44 y 48	354
93	5	Edificio Armenar 48 Torre 1	Av Caracas 47 – 39	96
94	5	Studio 56	Av. Caracas No. 56 -27	103
95	5	Edificio La Protectora	Av. Caracas No. 63 – 48	10
96	5	Edificio Vargas PH	Av Caracas No. 63 - 99	32
97	5	Conjunto Life 72	Av. Caracas No. 71 - 44	234
98	5	Edificio Fovero	Av. Caracas No. 51 - 22	8
99	5	Edificio sin denominación	Calle 45 No. 13 - 21	11
100	5	Edificio Armenar 48 Torre 2	Calle 48 No. 14 -61	48
101	5	Edificio Corpolmio	Calle 49 No. 13 bis y 06	30
102	5	Edificio Roxana	Calle 47 No. 13 – 15	48
103	5	Edificio Maciel	Calle 48 No. 13 – 56	101
104	5	Edificio Porsenir	Calle 48 No. 14 -30	21
105	5	Edificio Pedro E. Rivy	Calle 48 No. 14 – 44	8
106	5	Edificio Calle 48	Calle 48 No. 13 – 70	14
107	5	Edificio Danilo	Calle 49 No. 14 – 80	10
108	5	Edificio Torre Larga	Calle 48 No. 14 – 89	53
109	5	Edificio Santana 2	Calle 44 No. 14 – 31	94
110	5	Edificio Premium 49	Calle 49 No. 14 -81	76
111	5	Edificio La 49	Calle 49 No. 14 -42	21
112	5	Edificio residencias Palermo	Calle 49 No. 14 -15	7
113	5	Edificio Dandez PH	Calle 50 No. 14 -60	9
114	5	Edificio Dandez2	Calle 50 No. 14 -40	10
115	5	Edificio Lapislazuli	Carrera 15 No. 49 - 64	17
116	5	Edificio Aedar 49	Carrera 15 No. 49 - 42	10
117	5	Edificio Sin Denominación	Carrera 15 No. 42 -28	8
118	5	Edificio Carol I	Calle 51 No. 14 – 71	30
119	5	Edificio El Condor	Calle 51 No. 14 – 73	10
120	5	(3) Edificios sin Denominación	Carrera 15 No. 50	40
121	5	Edificio Vieri	Calle 51 No. 13 – 70	22
122	5	Edificio Perina PH	Calle 50 No. 13 – 62	30
123	5	Edificio Elisabora	Calle 50 No. 13 – 19	38
124	5	Edificio Sin Denominación	Carrera 13 No. 50 - 21	8
125	5	Gallery Lofi 52	Calle 52 No. 14 – 52	58
126	5	Edificio Sandy	Calle 52 No. 14 – 64	24
127	5	Toscana Ikoff	Calle 52 No. 14 -83	13
128	5	Edificio Caracas	Av. Caracas No. 51 – 53	17
129	5	Edificio Santa María	Calle 52 No. 14 – 34	6
130	5	(2) Edificios Sin Denominación	Carrera 15 No. 52 – 18 y 20	20
131	5	Edificios Sin Denominación	Calle 52 No.14 -51	30
132	5	Edificio Sin Denominación	Calle 52 No. 14 – 36	15
133	5	Edificio Sin Denominación	Calle 52 No. 14-39	16
134	5	Edificio Santa Luisa	Carrera 14 No. 52 – 25	14
135	5	Edificio Torreón de la 54	Diagonal 54 No. 14 - 60	59
136	5	Urbano Apartaestudios	Calle 55 No. 13 – 59	39
137	5	Estudios 55	Calle 55 No. 13 -40	90
138	5	Edificio Alzan	Calle 54 Bis No. 13 -05	15
139	5	Edificio Dione	Calle 56 No. 13 – 31	19
140	5	Edificio Alaraja 56	Calle 56 No. 13 – 66	47
141	5	Edificio Carrillo Mendoza	Calle 56 No. 13 - 68	7
142	5	Edificio Gremio del Mercarlt	Calle 55 No. 13 - 90	18
143	5	Edificio Sin Denominación	Calle 57 No. 14 – 35	10
144	5	Edificio Sin Denominación	Carrera 15 No. 55 -04	8
145	5	Conjunto King David Palermo	Carrera 15 No. 47 - 52	196
146	5	Arcadia 56	Calle 56 No. 14 -20	20
147	5	Edificio K 57	Calle 57 No. 14 - 23	10
148	5	Edificio Sin Denominación	Calle 55 No.14 -32	31
149	5	Edificio Merfra	Carrera 15 No.52-12	16
150	5	Edificio Mendoza	Calle 56 No. 14 -01	7
151	5	Conjunto Portal de la 55	Calle 55 No. 14 -47	8
152	5	Edificio Casiel	Calle 63 No. 14 -27	144
153	5	Edificio Florida Blanco	Carrera 14 A No. 58 - 20	16
154	5	Edificio Leo	Calle 60 No. 14 - 27	13
155	5	Edificio sin Denominación	Calle 60 No. No. 13 -15	10
156	5	Edificio Sin Denominación	Calle 60 No. 13 - 40	11
157	5	Edificio Bogotá PH	Calle 65 A No. 13 -26	10
158	5	Edificio Humaq	Calle 67 No. 13 -09	20
159	5	Edificio Kozomad	Carrera 13 No. 63 A - 45	10
160	5	Otier 70	Calle 70 No. 20 – 26	15
161	5	Edificio A&B	Diagonal 75 Bis No. 20 - 68	34
162	5	Edificio Ipanema	Carrera 14F No. 71 – 16	28
163	5	Edificio Teleto Las Flores	Carrera 13 No. 66 - 01	64
164	5	Edificio Fuerza Aérea Colombiana	Carrera 13 No. 66 -41	80
165	5	Conjunto Residencial Los Héroes	Calle 80 Bis No. 21 - 39	160

No.	Tramo	Nombre	Dirección	N° Aptos. / Casas
1	1	Conjunto Residencial Las Margaritas – Etapa 2	Calle 45 A Sur – Carrera 88 C	612
2	1	Conjunto Residencial Las Margaritas – Etapa 3	Carrera 89 A No. 41 Sur 45 A	244
3	2	Portal San Bacho	Carrera 85 A No. 44 # 09 sur	288
4	2	Nuevo Kennedy (sector (casas)	Av Villavicencio No. 79C 01 sur	10
5	2	Nuevo Kennedy II sector	Av Villaviencio con 79D sur	69
6	2	Nuevo Kennedy III sector	Av. Villavicencio No. 79 # 87 sur	90
7	2	Conjunto Residencial Urek	Carrera 73 No. 26 # 40 sur	162
8	2	Unidad Residencial Pantanos	Calle 42F No. 78G – 61 sur	32
9	2	Conjunto Residencial La Esquina del Parque I	Calle 34 No. 72G - 78 sur	360
10	2	Conjunto Residencial Tonoli III	Carrera 78C No.41 A – 55 sur	660
11	2	Edificio sin denominación	Carrera 73C Nos.36A – 39 sur	12
12	2	Conjunto Residencial La Esquina del Parque I	Carrera 72G No. 39B - 65	104
13	2	Conjunto residencial Ambrosia Galán	Trans.71D No. 6 - 55 sur	20
14	2	Edificio sin denominación	Avenida Calle 43 Bis/ No. 79 C 02	104
15	3	Conjunto Residencial El Perso1	Transversal 68C No.23 # 48 sur	278
16	3	Agrupación de Vivienda Plaza de Pablón	Calle 17 No. 30 - 51 sur	120
17	3	Conjunto Residencial La Guaca - Etapa 4	Calle 17 No. 39 - 75 sur	140
18	3	Conjunto Residencial Torres de San Jorge	Calle 27 No. 34 - 72 sur	120
19	3	Conjunto Residencial La Guaca 4 Sector - Et. 1	Calle 17 No.39 -55	120
20	3	Conjunto Residencial La Guaca - Etapa 5	Calle 17 No. 39 - 05	180
21	3	Conjunto Residencial La Guaca Etapa 7	Calle 17 No. 39 - 95	90
22	3	Conjunto Residencial La Guaca - Et 4 (Casas)	Carrera 39 No. 17 f sur	18
23	3	Agrupación Mienta II	Carrera 68 C No. 22 - 10 sur	320
24	3	Unidad Residencial El Perso1	Carrera 68D No. 26 - 20 sur	240
25	3	Conjunto Residencial Multifamiliares Mienta	Calle 28 No. 68C -25 sur	420
26	3	Multifamiliar Perso1 II Floralia	Carrera 68 D No.28 -33 sur	48
27	3	Conjunto Multifamiliar San Pedro	Av. 1 de mayo No. 68H - 24	25
28	3	Conjunto Floralia Real	Carrera 68H bis No. 26 - 40 sur	68
29	3	Conjunto Residencial Los Alcos	Transversal 68C No. 22 -26 sur	16
30	3	Edificio Santa Cecilia	Carrera 52 No. 25 - 10 sur	10
31	3	Edificio sin denominación	Carrera 68 H No 22-27	16
32	3	Floralia 13 Torres s.in denominación (3 pisos)	Av. 1 de Mayo – 68 G Bis y 68 H Bis	117
33	4	Conjunto Campo Dasil	Av. Caracas No. x -70	210
34	4	Conjunto Residencial Diana Carolina	Av Caracas No. I - 05	509
35	4	Conjunto Balcones del Mediterráneo	Av Caracas No. 3 – 29 y 03	80
36	4	Edificio Martin	Av Caracas No. 3 - 44	64
37	4	Edificio Virlo	Av Caracas No. 9 - 49	500
38	4	Edificio los Comuneros	Diag 4 A No. 14 - 27	40
39	4	Torres de Santa Isabel	Calle 9 sur No. 26 - 32	55
40	4	Torres Dinpel	Av.Calle 1A No. 25 A -37	37
41	5	Parque Central Bavaria – Manzana IV	Carrera 13 A No. 31 - 17	332
42	5	Parque Central Bavaria – Manzana I	Carrera 13 A No. 28 - 52	100
43	5	Unidad de apartamentos Milika	Av. Caracas 28 A No. 89	176
44	5	Edificio Bataxa	Av. Caracas No. 31B -15	20
45	5	Centro para el adulto Mayor Acaia	Carrera 15 No. 31 -44	217
46	5	Unidad Residencial Plaza Central	Carrera 15 No. 31 -60	133
47	5	Edificio Soho 39	Carrera 14 no. 39 - 18	200
48	5	Edificio Calima	Carrera 14 No. 41 - 44	20
49	5	Parque Central Bavaria – Manzana II	Carrera 13 A No. 28 - 30	160
50	5	Museo Parque Central Torre B	Calle 28 No. 13 A - 24	104
51	5	Museo Parque Central Torre A	Carrera 13 A No. 28 - 21	104
52	5	Bulevar Tequendama (2 edificios)	Calle 26 A No. 13 - 97	116
53	5	Edificio Catalina I	Carrera 13 A No. 38 – 39	36
54	5	Edificio Catalina II	Carrera 13 A No. 38-71	37
55	5	Edificio Catalina III	Carrera 13 A No. 38 - 89	36
56	5	Unidad Residencial Torre Azul	Calle 37 No. 13-37	56
57	5	Edificio Estudios Alborada 26	Calle 26 No. 13 A 57	5
58	5	Edificio Torre Molinos	Calle 26 No. 13 B -09 y 07	24
59	5	Edificio Sipeak	Carrera 15 No. 28B - 24	24
60	5	Edificio Perla	Carrera 15 No. 28 A - 18	10
61	5	Edificio Dora	Carrera 15 No. 28 A -36	10
62	5	Edificio Acomar	Carrera 15 No. 28 A -42	8
63	5	Edificio Mina	Carrera 15 No. 28 A -62	10
64	5	Edificio Teusaquillo	Carrera 15 No. 28B - 80 y 84	13
65	5	Edificio Teusaquillo	Carrera 15 No. 28 A 82	24
66	5	Edificio sin denominación	Carrera 13 B No. 25 A 83	20
67	5	Edificio sin denominación	Avenida Carrera 14 No. 25 - 32	(5 pisos)
68	5	Edificio Esther	Carrera 13 No. 36 -42	24
69	5	Edificio Gran Manzana	Carrera 13 A No. 32 -67	78
70	5	Balcones de San Martin	Carrera 13 No. 33 -07	150
71	5	San Martin de los Parques	Carrera 13 No. 33 -35	200
72	5	Estelar 42	Calle 42 No. 13 -28	24
73	5	Edificio Avenida 42	Carrera 14 A No. 42 - 11	15
74	5	Edificio Tauro	Diagonal 42 Bis No. 14 A -28	47
75	5	Edificio Terazino	Diagonal 42 Bis No. 14 A 34	48
76	5	Edificio Gamo 1	Carrera 15 No. 43 – 20	20
77	5	Edificio Torre de la Fuente	Carrera 13 No. 44 - 33	30
78	5	Edificio Hacaritt	Carrera 15 No. 43 32	8
79	5	Edificio Elmar	Calle 44 No. 13 – 24	15
80	5	Edificio Spazio	Calle 44 No. 13 – 36	40
81	5	Edificio Hunza	Calle 44 No. 13 - 45	13
82	5	Edificio Hall 46	Calle 46 No. 13 -06	8
83	5	Edificio Rodas	Calle 50 No. 13 - 73	80

0 125 250 500 750 1.000 1.250 Meters

KEY PLAN

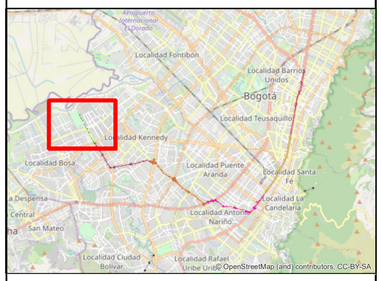

NOTAS

CONVENCIONES

CARTOGRAFÍA BASE

- Límite localidad
- **Malla vial integral**
- Malla vial arterial
- Malla vial intermedia
- **Cuerpo agua**
- Río
- Canal
- Humedal

CARTOGRAFÍA TEMÁTICA

- Propiedad Horizontal AID
- AID Socioeconómica
- Tramo 1
- Tramo 2

No.	PLANOS DE REFERENCIA	REV.
00		

No.	MODELO BIM DE REFERENCIA	REV.

No.	PAQUETE DE TRABAJO DE REFERENCIA	REV.
00		

MAGNA Ciudad Bogota
Projection: Transverse Mercator
Datum: MAGNA
False Easting: 92.334,8790
False Northing: 109.320,9650
Central Meridian: -74,1466
Scale Factor: 1,0004
Latitude Of Origin: 4,6805
Units: Meter

GCS Consorcio Consultores PMO Bogotá
METRO BOGOTÁ
CONSORCIO SUPERVISOR PLMB
CONSORCIO AMBIENTAL METRO BOGOTÁ L1

DISEÑO:	APROBÓ:
Hernan Quintero Cardona. C.C. 10235077	Alejandro Maya
REVISÓ: Alexandra Corredor	DIBUJÓ: Jaime A. Rodríguez A. 25744 AGR

REVISIÓN No.	FECHA	DESCRIPCIÓN	REVISÓ	APROBÓ	APROBACIÓN CLIENTE
V00	23/09/2022	Versión Aprobada - Emitido para Implementación			
VEE	22/08/2022	Emitido para Aprobación - Incluye comentarios			
VDD	11/07/2022	Emitido para Aprobación - Incluye comentarios			
VCC	23/06/2022	Emitido para Aprobación - Incluye comentarios			
VBB	23/05/2022	Emitido para revisión y comentarios del cliente e Interventoría			
VA0	06/05/2022	Emitido para comentarios internos			

METRO LÍNEA 1

METRO LINEA 1

CONTRATO DE CONCESION No. 163 DE 2019

PROYECTO PRIMERA LINEA DEL METRO DE BOGOTÁ TRAMO 1

DIRECTOR INTERVENTORIA: J. DESCARGA N.
ESPECIALISTA INTERVENTORIA: J. RUBIANO
FECHA: 27/09/2022

Environmental & SST DEPARTMENT

Gestión Medio Ambiental - Forestal

PLAN DE MANEJO AMBIENTAL Y SOCIAL PARA EL PLAN DE TRASLADO, PROTECCIÓN, REUBICACIÓN Y/O GESTIÓN DE REDES

PROPIEDAD HORIZONTAL EN EL ÁREA DE INFLUENCIA DIRECTA DEL MEDIO SOCIOECONÓMICO

PLANCHA No: L1T1-CON-AMB-PN-0013_A01-0049	ESCALA: 1:5.000	REVISIÓN No.	PLANO No.
ARCHIVO: 49. Propiedad Horizontal en el AID Medio Socioeconómico	FECHA: 27/09/2022	V00	1 DE 7

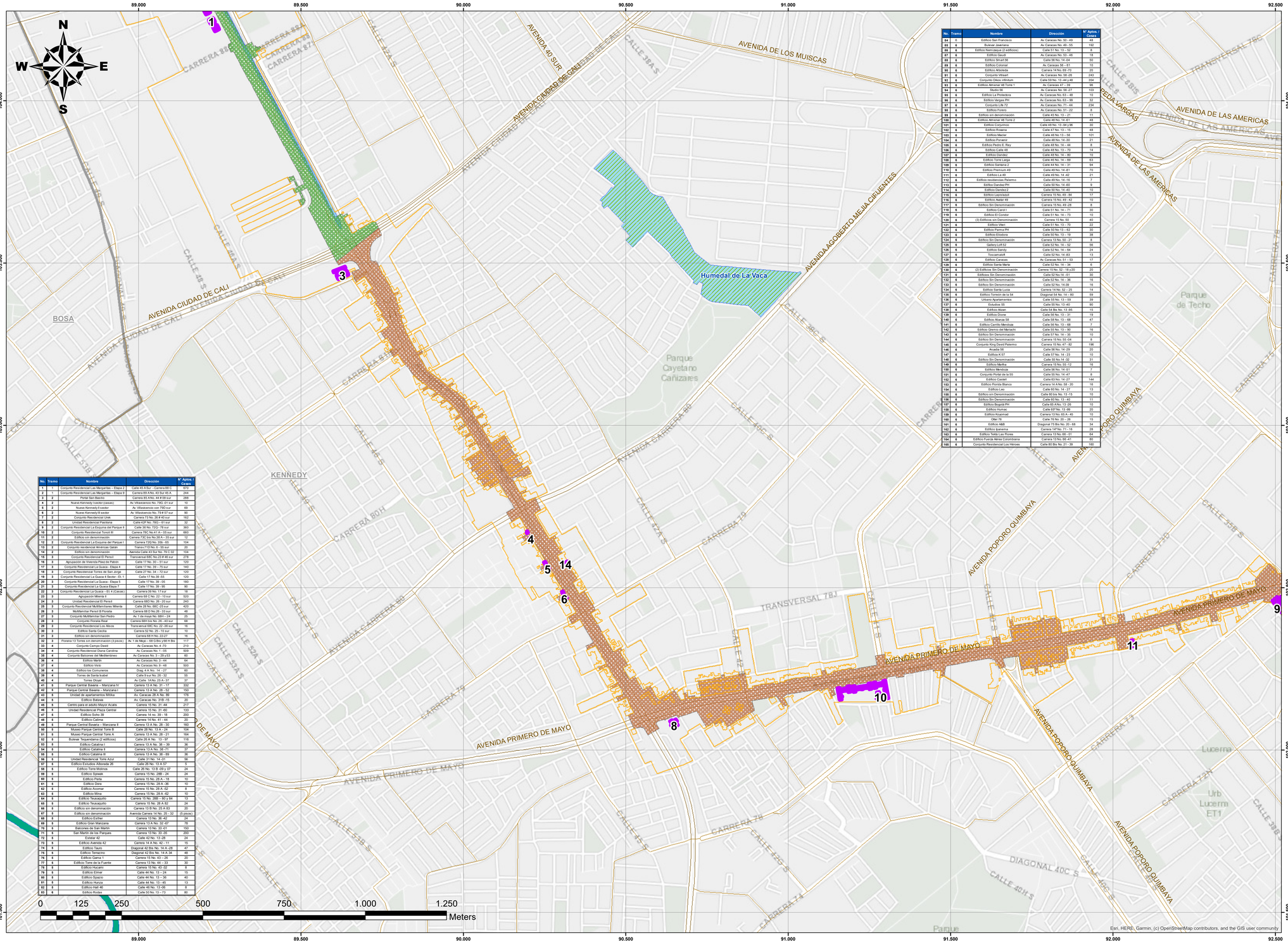

No.	Tramo	Nombre	Dirección	N° Aptos. / Casas
1	1	Conjunto Residencial Las Margaritas – Etapa 2	Calle 43 A Bur - Carrera 88 C	410
2	1	Conjunto Residencial Las Margaritas – Etapa 3	Carrera 89 A No. 43 Sur 45 A	244
3	2	Portal San Bárbro	Carrera 85 A No. 44 # 09 sur	288
4	2	Nuevo Kennedy I sector (casas)	Av. Villavicencio No. 79G -01 sur	10
5	2	Nuevo Kennedy II sector	Av. Villavicencio con 79D sur	89
6	2	Nuevo Kennedy III sector	Av. Villavicencio No. 79 # 57 sur	90
7	2	Conjunto Residencial Uivik	Carrera 73 No. 39 # 61 sur	192
8	2	Unidad Residencial Partenia	Calle 42F No. 78G - 61 sur	32
9	2	Conjunto Residencial La Esquina del Parque 3	Calle 38 No. 72G - 78 sur	360
10	2	Conjunto Residencial Tonoli III	Carrera 78C No.41 A - 55 sur	460
11	2	Edificio sin denominación	Carrera 73C bis No.38 A – 35 sur	12
12	2	Conjunto Residencial La Esquina del Parque 1	Carrera 72G,No. 39b -65	104
13	2	Conjunto residencial Alrededores Galán	Transv.71D No. 5 - 55 sur	20
14	2	Edificio sin denominación	Avenida Calle 43 Sur No. 79 C 02	104
15	3	Conjunto Residencial El Perez I	Transversal 69C No.23 # 46 sur	278
16	3	Agrupación de Vivienda Plaza de Palón	Calle 17 No. 30 - 51 sur	320
17	3	Conjunto Residencial La Guaca - Etapa 4	Calle 17 No. 39 - 75 sur	140
18	3	Conjunto Residencial Torres de San Jorge	Calle 27 No. 34 - 72 sur	120
19	3	Conjunto Residencial La Guaca 4 Sector - ET-1	Calle 17 No.38 -55	120
20	3	Conjunto Residencial La Guaca - Etapa 5	Calle 17 No. 39 - 05	180
21	3	Conjunto Residencial La Guaca Etapa 7	Calle 17 No. 39 - 95	90
22	3	Conjunto Residencial La Guaca - ET 4 (Casas)	Carrera 33 No. 17 sur	18
23	3	Agrupación Minerva II	Carrera 68 C No. 22 - 15 sur	520
24	3	Unidad Residencial El Perez I	Carera 68D No. 20 - 20 sur	240
25	3	Conjunto Residencial Mediterráneo Minerva	Calle 28 No. 68C -23 sur	420
26	3	Multifamiliar Perez II Floresta	Carrera 68 D No.26 - 23 sur	48
27	3	Conjunto Multifamiliar San Pedro	Av. 1 de mayo No. 68H - 24	25
28	3	Conjunto Floresta Real	Carrera 68H bis No. 26 - 45 sur	18
29	3	Conjunto Residencial Los Alicos	Transversal 68C No. 22 -06 sur	16
30	3	Edificio Santa Cecilia	Carrera 52 No. 25 - 10 sur	10
31	3	Edificio sin denominación	Carrera 65 H No. 22-27	16
32	3	Floralia 13 Torres sin denominación (3 picos)	Av. 1 de Mayo – 68 G Bis y 68 H Bis	117
33	4	Conjunto Campo Dorel	Av. Caracas No. 4 -70	210
34	4	Conjunto Residencial Diana Carolina	Av. Caracas No. 1 - 05	509
35	4	Conjunto Balcones del Mediterráneo	Av Caracas No. 3 - 29 y 53	60
36	4	Edificio Martin	Av Caracas No. 3 - 44	64
37	4	Edificio Virto	Av Caracas No. 5 - 49	500
38	4	Edificio los Comuneros	Diag. 4 A No. 14 - 27	60
39	4	Torres de Santa Isabel	Calle 8 sur No. 26 - 32	55
40	4	Torres Olopal	Av Calle 1A No. 23 A - 37	37
41	5	Parque Central Bavaria – Manzana IV	Carrera 13 A No. 31 - 17	332
42	5	Parque Central Bavaria – Manzana I	Carrera 13 A No. 28 - 52	150
43	5	Unidad de apartamentos Milika	Av. Caracas 28 A No. 69	176
44	5	Edificio Batava	Av. Caracas No. 31B -15	20
45	5	Centro para el adulto Mayor Acaris	Carrera 15 No. 31 -64	217
46	5	Unidad Residencial Plaza Central	Carrera 15 No. 31 -60	133
47	5	Edificio Soho 39	Carrera 14 no. 39 - 18	200
48	5	Edificio Calima	Carrera 14 No. 41 - 44	20
49	5	Parque Central Bavaria – Manzana II	Carrera 13 A No. 28 - 30	160
50	5	Museo Parque Central Torre B	Calle 28 No. 13 A - 24	104
51	5	Museo Parque Central Torre A	Carrera 13 A No. 28 - 21	164
52	5	Bulevar Tequendama (2 edificios)	Calle 26 A No. 13 - 97	116
53	5	Edificio Catalina I	Carrera 13 A No. 38 – 39	36
54	5	Edificio Catalina II	Carrera 13 A No. 38 -71	37
55	5	Edificio Catalina III	Carrera 13 A No. 38 - 89	36
56	5	Unidad Residencial Torre Azul	Calle 31 No. 14 -01	56
57	5	Edificio Estudios Alborada 26	Calle 26 No. 12 A 57	3
58	5	Edificio Torre Molinos	Calle 26 No. 13 B -09 y 07	24
59	5	Edificio Spiwak	Carrera 13 No. 28B - 24	24
60	5	Edificio Perla	Carrera 15 No. 28 A - 18	10
61	5	Edificio Dora	Carrera 15 No. 28 A -36	10
62	5	Edificio Acomar	Carrera 15 No. 28 A -52	8
63	5	Edificio Mina	Carrera 15 No. 28 A -62	10
64	5	Edificio Teuaquito	Carrera 15 No. 28B – 80 y 84	13
65	5	Edificio Teuaquito	Carrera 15 No. 28 A 62	24
66	5	Edificio sin denominación	Carrera 13 B No. 25 A 53	20
67	5	Edificio sin denominación	Avenida Carrera 14 No. 25 - 32	(5 picos)
68	5	Edificio Esther	Carrera 13 No. 36 -42	24
69	5	Edificio Gran Manzana	Carrera 13 A No. 32 -67	78
70	5	Balcones de San Martín	Carrera 13 No. 32 -07	150
71	5	San Martín de los Parques	Carrera 13 No. 33 -55	200
72	5	Estelar 42	Calle 42 No. 13 -08	24
73	5	Edificio Avenida 42	Carrera 14 A No. 42 - 11	15
74	5	Edificio Tauro	Diagonal 42 Bis No. 14 A -28	47
75	5	Edificio Terazino	Diagonal 42 Bis No. 14 A 34	48
76	5	Edificio Gema I	Carrera 15 No. 43 – 26	20
77	5	Edificio Torre de la Fuente	Carrera 13 No. 44 – 33	30
78	5	Edificio Hucam	Carrera 15 No. 43 -02	8
79	5	Edificio Eimar	Calle 44 No. 13 – 24	15
80	5	Edificio Spazio	Calle 44 No. 13 – 36	40
81	5	Edificio Hunza	Calle 44 No. 13 - 45	13
82	5	Edificio Hail 46	Calle 46 No. 13-06	8
83	5	Edificio Rodas	Calle 50 No. 13 – 73	80

No.	Tramo	Nombre	Dirección	N° Aptos. / Casas
84	5	Edificio San Francisco	Av Caracas No. 50 - 69	48
85	5	Bulevar Jiamiaria	Av Caracas No. 49 - 55	192
86	5	Edificio Nemcaqua (2 edificios)	Calle 51 No. 13 – 52	8
87	5	Edificio Gaudí	Av. Caracas No. 53 - 46	18
88	5	Edificio Smart 56	Calle 56 No. 14 -04	50
89	5	Edificio Colonial	Av. Caracas 58 – 61	10
90	5	Edificio Arboleda	Carrera 14 No. 69 -70	20
91	5	Conjunto Infalt Infalt	Av. Caracas No. 58 -26	243
92	5	Conjunto Oxica infinitum	Calle 59 No. 13 -44 y 48	254
93	5	Edificio Amanar 48 Torre 1	Av Caracas 47 – 39	96
94	5	Studio 56	Av. Caracas No. 56 -27	105
95	5	Edificio La Protectora	Av. Caracas No. 63 – 48	10
96	5	Edificio Vargas PH	Av Caracas No. 63 – 99	32
97	5	Conjunto Life 72	Av. Caracas No. 71 - 44	234
98	5	Edificio Forero	Av. Caracas No. 51 - 22	8
99	5	Edificio sin denominación	Calle 45 No. 13 - 21	11
100	5	Edificio Amanar 48 Torre 2	Calle 48 No. 14 -61	48
101	5	Edificio Corpolmio	Calle 48 No. 13 del y 96	30
102	5	Edificio Roxana	Calle 47 No. 13 – 15	48
103	5	Edificio Macler	Calle 46 No. 13 – 56	101
104	5	Edificio Poraeor	Calle 48 No. 14 -30	21
105	5	Edificio Pedro E. Rey	Calle 49 No. 14 – 44	8
106	5	Edificio Calle 48	Calle 48 No. 13 – 70	14
107	5	Edificio Danilo	Calle 49 No. 14 – 80	10
108	5	Edificio Torre Larga	Calle 49 No. 14 – 89	53
109	5	Edificio Santana 2	Calle 44 No. 14 – 31	94
110	5	Edificio Premium 49	Calle 49 No. 14 -81	70
111	5	Edificio La 49	Calle 49 No. 14 -42	21
112	5	Edificio residencias Palermo	Calle 49 No. 14 -16	7
113	5	Edificio Dandez PH	Calle 50 No. 14 -60	9
114	5	Edificio Dandez2	Calle 50 No. 14 -40	10
115	5	Edificio Lapislazuli	Carrera 15 No. 49 - 64	17
116	5	Edificio Aedar 49	Carrera 15 No. 49 - 42	10
117	5	Edificio Sin Denominación	Carrera 15 No. 49 -28	8
118	5	Edificio Carol I	Calle 51 No. 14 – 71	30
119	5	Edificio El Condor	Calle 51 No. 14 – 73	10
120	5	(3) Edificios sin Denominación	Carrera 15 No. 50	40
121	5	Edificio Vieri	Calle 51 No. 13 – 70	22
122	5	Edificio Perina PH	Calle 50 No. 13 – 62	30
123	5	Edificio Elsadora	Calle 50 No. 13 – 19	38
124	5	Edificio Sin Denominación	Carrera 13 No. 50 - 21	8
125	5	Gallery Loft 52	Calle 52 No. 14 – 52	58
126	5	Edificio Sandy	Calle 52 No. 14 – 64	24
127	5	Toscanaloft	Calle 52 No. 14 -63	13
128	5	Edificio Caracas	Av. Caracas No. 51 – 53	17
129	5	Edificio Santa María	Calle 53 No. 14 – 34	6
130	5	(2) Edificios Sin Denominación	Carrera 15 No. 52 – 18 y 20	20
131	5	Edificios Sin Denominación	Calle 53 No.14 -51	30
132	5	Edificio Sin Denominación	Calle 52 No. 14 – 36	15
133	5	Edificio Sin Denominación	Calle 52 No. 14-39	16
134	5	Edificio Santa Luisa	Carrera 14 No. 52 – 25	14
135	5	Edificio Torreón de la 54	Diagonal 54 No. 14 – 60	59
136	5	Urbano Apartaestudios	Calle 55 No. 13 – 59	39
137	5	Estudios 55	Calle 55 No. 13 -40	90
138	5	Edificio Alzan	Calle 54 Bis No. 13 -05	15
139	5	Edificio Dione	Calle 56 No. 13 – 31	19
140	5	Edificio Alaraja 56	Calle 56 No. 13 – 66	47
141	5	Edificio Carrito Mendoza	Calle 56 No. 13 – 68	7
142	5	Edificio Gremio del Mercarti	Calle 53 No. 13 – 90	18
143	5	Edificio Sin Denominación	Calle 57 No. 14 – 35	10
144	5	Edificio Sin Denominación	Carrera 15 No. 55 -04	8
145	5	Conjunto King David Palermo	Carrera 15 No. 47 - 52	196
146	5	Arcadia 56	Calle 56 No. 14 -29	20
147	5	Edificio X 57	Calle 57 No. 14 - 23	10
148	5	Edificio Sin Denominación	Calle 55 No. 14 -32	31
149	5	Edificio Merfia	Carrera 15 No. 52-12	16
150	5	Edificio Mendoza	Calle 56 No. 14 -01	7
151	5	Conjunto Portal de la 55	Calle 55 No. 14 -47	8
152	5	Edificio Casiel	Calle 53 No. 14 -27	144
153	5	Edificio Florida Blanco	Carrera 14 A No. 58 - 20	16
154	5	Edificio Leo	Calle 60 No. 14 - 27	13
155	5	Edificio sin Denominación	Calle 60 No. 13 -15	10
156	5	Edificio Sin Denominación	Calle 60 No. 13 - 40	11
157	5	Edificio Bogotá PH	Calle 65 A No. 13 -28	10
158	5	Edificio Humaz	Calle 67 No. 13 -09	20
159	5	Edificio Kozomad	Carrera 13 No. 63 A - 45	10
160	5	Otel 70	Calle 70 No. 20 – 26	15
161	5	Edificio A&B	Diagonal 75 Bis No. 20 - 68	34
162	5	Edificio Ipanema	Carrera 14F No. 71 - 16	28
163	5	Edificio Teleto Las Flores	Carrera 13 No. 66 - 01	64
164	5	Edificio Fuerza Aérea Colombiana	Carrera 13 No. 66 -41	80
165	5	Conjunto Residencial Los Héroes	Calle 80 Bis No. 21 - 39	160

KEY PLAN

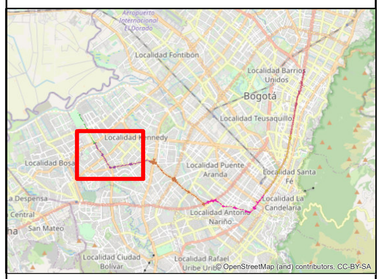

NOTAS

CONVENCIONES

CARTOGRAFÍA BASE

- Límite localidad
- **Malla vial integral**
- Malla vial arterial
- Malla vial intermedia
- **Cuerpo agua**
- Río
- Canal
- Humedal

CARTOGRAFÍA TEMÁTICA

- Propiedad Horizontal AID
- AID Socioeconómica
- Tramo 1
- Tramo 2

No.	PLANOS DE REFERENCIA	REV.
00		

No.	MODELO BIM DE REFERENCIA	REV.

No.	PAQUETE DE TRABAJO DE REFERENCIA	REV.
00		

MAGNA Ciudad Bogota
Projection: Transverse Mercator
Datum: MAGNA
False Easting: 92.334,8790
False Northing: 109.320,9650
Central Meridian: -74,1466
Scale Factor: 1,0004
Latitude Of Origin: 4,6805
Units: Meter

GCS Consorcio Consultores PMG Bogotá — METRO BOGOTÁ — CONSORCIO AMBIENTAL METRO BOGOTÁ L1 — CONSORCIO SUPERVISOR PLMB

DISEÑO: Hernan Quintero Cardona. C.C. 10235077

REVISÓ: Alexandra Corredor

APROBÓ: Alejandro Maya

DIBUJÓ: Jaime A. Rodríguez A. 25744 AGR

REVISIÓN No.	FECHA	DESCRIPCIÓN	REVISÓ	APROBÓ	APROBACIÓN CLIENTE
V00	23/09/2022	Versión Aprobada - Emitido para Implementación			
VEE	22/08/2022	Emitido para Aprobación - Incluye comentarios			
VDD	11/07/2022	Emitido para Aprobación - Incluye comentarios			
VCC	23/06/2022	Emitido para Aprobación - Incluye comentarios			
VBB	23/05/2022	Emitido para revisión y comentarios del cliente e Interventoría			
VA0	06/05/2022	Emitido para comentarios internos			

METRO LÍNEA 1

METRO LINEA 1

CONTRATO DE CONCESION No. 163 DE 2019

PROYECTO PRIMERA LINEA DEL METRO DE BOGOTÁ TRAMO 1

DIRECTOR INTERVENTORIA: J. DESCARGA N.

ESPECIALISTA INTERVENTORIA: J. RUBIANO

FECHA: 27/09/2022

Environmental & SST DEPARTMENT

Gestión Medio Ambiental - Forestal

PLAN DE MANEJO AMBIENTAL Y SOCIAL PARA EL PLAN DE TRASLADO, PROTECCIÓN, REUBICACIÓN Y/O GESTIÓN DE REDES

PROPIEDAD HORIZONTAL EN EL ÁREA DE INFLUENCIA DIRECTA DEL MEDIO SOCIOECONÓMICO

PLANCHA No: L1T1-CON-AMB-PN-0013_A01-0049

ESCALA: 1:5.000

REVISIÓN No.: V00

PLANO No.: 2 DE 7

ARCHIVO: 49. Propiedad Horizontal en el AID Medio Socioeconómico

FECHA: 27/09/2022

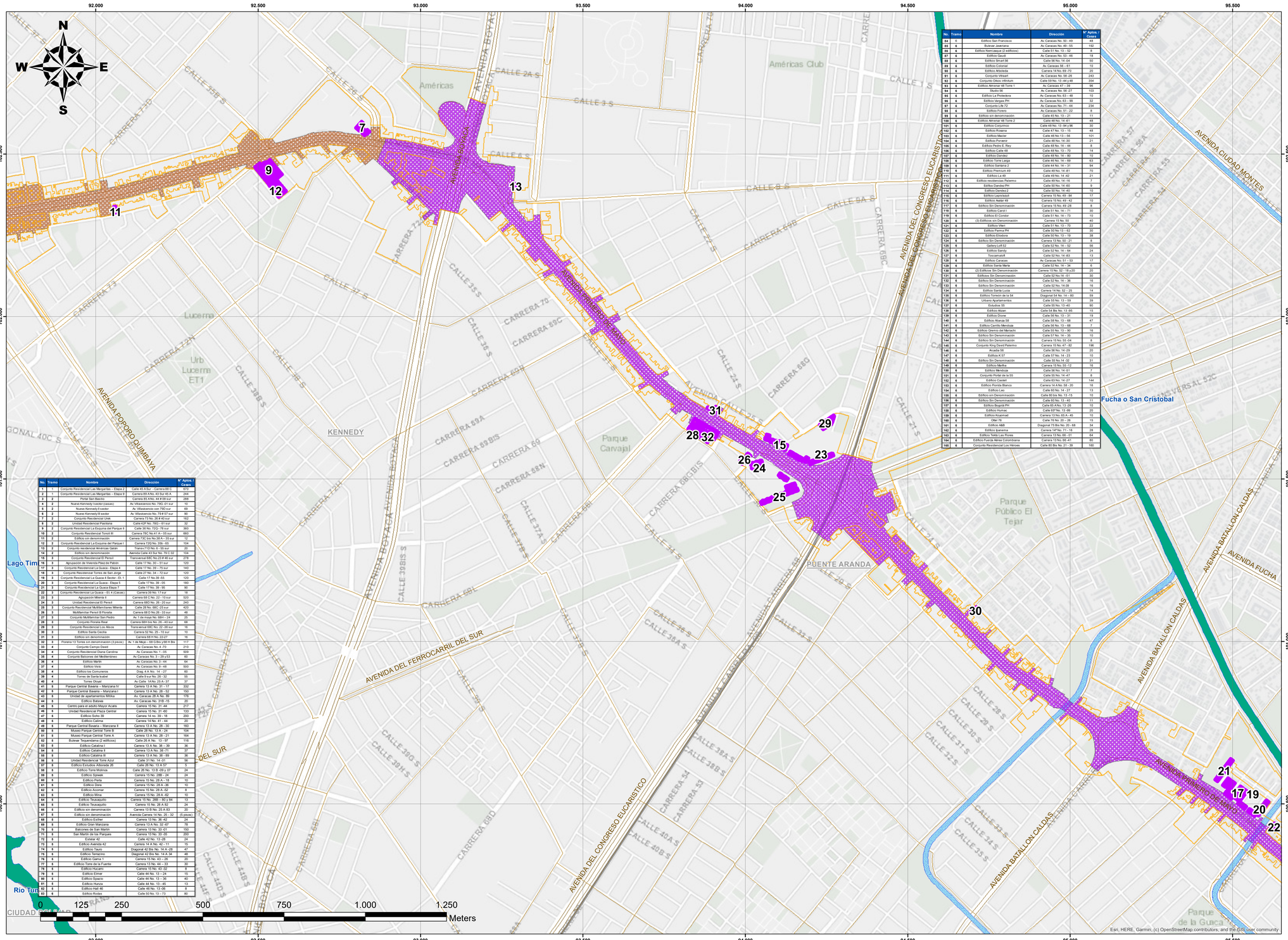
N
S
W
E
Américas
Américas Club
Lucerna
Urb. Lucerna ET1
KENNEDY
Parque Carvajal
PUENTE ARANDA
Parque Público El Tejar
Parque de la Guaca
Lago Tim
Río Tun
Fucha o San Cristobal
AVENIDA BOYACÁ
AVENIDA CALLE 26
AVENIDA CALLE 24
AVENIDA CALLE 13
AVENIDA CALLE 1
AVENIDA CALLE 6
AVENIDA CALLE 8
AVENIDA CALLE 9
AVENIDA CALLE 21
AVENIDA CALLE 24
AVENIDA CALLE 34
AVENIDA CALLE 38B SUR
AVENIDA CALLE 40
AVENIDA CALLE 42
AVENIDA CALLE 45
AVENIDA CALLE 52
AVENIDA CALLE 63
AVENIDA CALLE 68
AVENIDA CALLE 80
AVENIDA CALLE 86
AVENIDA CALLE 92
AVENIDA CALLE 100
AVENIDA CIUDAD MONTES
AVENIDA DEL CONGRESO EUCARISTICO
AVENIDA DEL FERROCARRIL DEL SUR
AVENIDA PUERTA DE MAYO
AVENIDA BATALLÓN CALDAS
AVENIDA FUCHA
AVENIDA POPORO QUIMBAYA
AVENIDA CARRERA 68
AVENIDA CARRERA 72
AVENIDA CARRERA 77
AVENIDA CARRERA 78
AVENIDA CARRERA 86
AVENIDA CARRERA 89
AVENIDA CARRERA 91
AVENIDA CARRERA 93
AVENIDA CARRERA 96
AVENIDA CARRERA 97
AVENIDA CARRERA 98
AVENIDA CARRERA 99
AVENIDA CARRERA 100
AVENIDA CARRERA 103
AVENIDA CARRERA 106
AVENIDA CARRERA 108
AVENIDA CARRERA 110
AVENIDA CARRERA 112
AVENIDA CARRERA 113
AVENIDA CARRERA 114
AVENIDA CARRERA 116
AVENIDA CARRERA 117
AVENIDA CARRERA 118
AVENIDA CARRERA 119
AVENIDA CARRERA 120
AVENIDA CARRERA 121
AVENIDA CARRERA 122
AVENIDA CARRERA 123
AVENIDA CARRERA 124
AVENIDA CARRERA 125
AVENIDA CARRERA 126
AVENIDA CARRERA 127
AVENIDA CARRERA 128
AVENIDA CARRERA

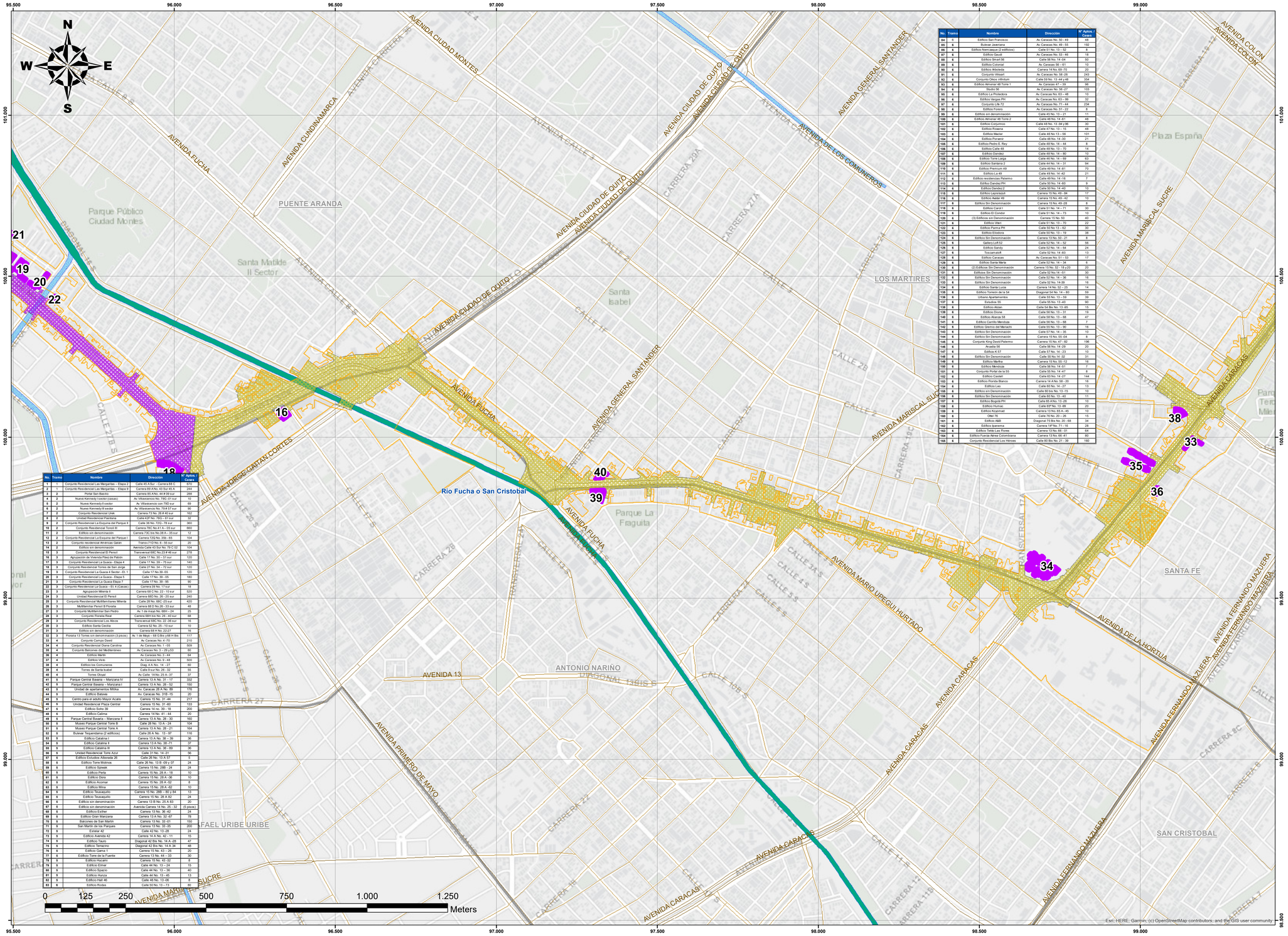

No.	Tramo	Nombre	Dirección	N° Aptos. / Casas
1	1	Conjunto Residencial Las Margaritas – Etapa 2	Calle 45 A Sur - Carrera 88 C	610
2	1	Conjunto Residencial Las Margaritas – Etapa 3	Carrera 89 A No. 43 Sur 45 A	244
3	2	Portal San Bacilio	Carrera 85 A No. 44 # 08 sur	288
4	2	Nuevo Kennedy I sector (casas)	Av. Villavicencio No. 79G -01 sur	10
5	2	Nuevo Kennedy II sector	Av. Villavicencio con 79D sur	69
6	2	Nuevo Kennedy III sector	Av. Villavicencio No. 79 # 57 sur	90
7	2	Conjunto Residencial Urek	Carrera 73 No. 26 # 40 sur	162
8	2	Unidad Residencial Pardana	Calle 42F No. 78G - 61 sur	32
9	2	Conjunto Residencial La Esquina del Parque I	Calle 36 No. 72G - 78 sur	360
10	2	Conjunto Residencial Torelli III	Carrera 78C No.41 A – 03 sur	660
11	2	Edificio sin denominación	Carrera 73C No.36 A - 35 sur	12
12	2	Conjunto Residencial La Esquina del Parque I	Carrera 73D No. 35B - 45	504
13	2	Conjunto residencial Alrededores Galán	Transv.71D No. 6 - 55 sur	20
14	2	Edificio sin denominación	Avenida Calle 43 Sur No. 79 C 02	104
15	3	Conjunto Residencial El Porvenir	Transversal 68C No.23 # 65 sur	278
16	3	Agrupación de Vivienda Plaza de Pabón	Calle 17 No. 30 - 51 sur	120
17	3	Conjunto Residencial La Guaca - Etapa 4	Calle 17 No. 39 - 75 sur	140
18	3	Conjunto Residencial Torres de San Jorge	Calle 27 No. 34 - 72 sur	120
19	3	Conjunto Residencial La Guaca 4 Sector - ES 1	Calle 17 No.38-55	120
20	3	Conjunto Residencial La Guaca - Etapa 5	Calle 17 No. 39 - 05	180
21	3	Conjunto Residencial La Guaca Etapa 7	Calle 17 No. 39 - 96	90
22	3	Conjunto Residencial La Guaca - ES 4 (Casas)	Carrera 39 No. 17 sur	18
23	3	Agrupación Milenia II	Carrera 68 C No. 22 - 10 sur	520
24	3	Unidad Residencial El Perú-I	Carrera 68D No. 26 - 20 sur	240
25	3	Conjunto Residencial Multifamiliares Milenia	Calle 28 No. 68C -25 sur	420
26	3	Multifamiliar Perú II Floralia	Carrera 68 D No.26 - 33 sur	40
27	3	Conjunto Multifamiliar San Pedro	Av. 1 de mayo No. 68H - 24	25
28	3	Conjunto Floralia Real	Carrera 68H bis No. 26 - 45 sur	68
29	3	Conjunto Residencial Los Alcos	Transversal 69C No. 22 -08 sur	15
30	3	Edificio Santa Cecilia	Carrera 32 No. 25 - 10 sur	10
31	3	Edificio sin denominación	Carrera 69 H No. 22-27	16
32	3	Floralia 13 Torres sin denominación (3 pasos)	Av. 1 de Mayo - 68 D Bis y 68 H Bis	117
33	4	Conjunto Campo David	Av. Caracas No. 4 -70	210
34	4	Conjunto Residencial Diana Carolina	Av. Caracas No. 1 - 05	509
35	4	Conjunto Balcones del Mediterráneo	Av. Caracas No. 3 - 39 y 53	60
36	4	Edificio Martin	Av. Caracas No. 3 - 44	64
37	4	Edificio Velo	Av. Caracas No. 3 - 48	500
38	4	Edificio los Comuneros	Diag. 4 A No. 14 - 27	60
39	4	Torres de Santa Isabel	Calle 9 sur No. 26 - 32	55
40	4	Torres Olivari	Av Calle 1A No. 25 A - 37	37
41	5	Parque Central Bavaria – Manzana IV	Carrera 13 A No. 31 - 17	332
42	5	Parque Central Bavaria – Manzana I	Carrera 13 A No. 28 - 52	150
43	5	Unidad de apartamentos Milika	Av. Caracas 28 A No. 89	176
44	5	Edificio Balaya	Av. Caracas No. 31B -15	20
45	5	Centro para el adulto Mayor Acais	Carrera 15 No. 31 -44	217
46	5	Unidad Residencial Plaza Central	Carrera 15 No. 31-60	133
47	5	Edificio Soho 30	Carrera 14 no. 39 - 18	200
48	5	Edificio Calima	Carrera 14 No. 41 - 44	30
49	5	Parque Central Bavaria – Manzana II	Carrera 13 A No. 28 - 30	160
50	5	Museo Parque Central Torre B	Calle 28 No. 13 A - 24	104
51	5	Museo Parque Central Torre A	Carrera 13 A No. 28 - 21	164
52	5	Bulevar Tequendama (2 edificios)	Calle 26 A No. 13 - 97	116
53	5	Edificio Catalina I	Carrera 13 A No. 36 – 39	36
54	5	Edificio Catalina II	Carrera 13 A No. 38 -71	37
55	5	Edificio Catalina III	Carrera 13 A No. 38 - 89	36
56	5	Unidad Residencial Torre Azul	Calle 31 No. 14 -31	56
57	5	Edificio Estudios Albonda 26	Calle 26 No. 10 A 57	5
58	5	Edificio Torre Molinos	Calle 26 No. 13 B -09 y 07	24
59	5	Edificio Sijwak	Carrera 15 No. 28B - 24	24
60	5	Edificio Perla	Carrera 15 No. 28 A - 18	10
61	5	Edificio Dora	Carrera 15 No. 28 A -36	10
62	5	Edificio Acomar	Carrera 15 No. 28 A -52	8
63	5	Edificio Mina	Carrera 15 No. 28 A -62	10
64	5	Edificio Teuaquito	Carrera 15 No. 28B - 60 y 64	13
65	5	Edificio Teuaquito	Carrera 15 No. 28 A 82	24
66	5	Edificio sin denominación	Carrera 13 B No. 25 A 83	20
67	5	Edificio sin denominación	Avenida Carrera 14 No. 26 - 32	(5 pisos)
68	5	Edificio Esther	Carrera 13 No. 36 -42	24
69	5	Edificio Gran Manzana	Carrera 13 A No. 32 -67	78
70	5	Balcones de San Martín	Carrera 13 No. 33 -01	150
71	5	San Martín de los Parques	Carrera 13 No. 33 -35	200
72	5	Estelar 42	Calle 42 No. 13 -28	24
73	5	Edificio Avenida 42	Carrera 14 A No. 42 - 11	15
74	5	Edificio Tauro	Diagonal 42 Bis No. 14 A -28	47
75	5	Edificio Terrazino	Diagonal 42 Bis No. 14 A 34	48
76	5	Edificio Genra 1	Carrera 15 No. 43 - 26	20
77	5	Edificio Torre de la Fuente	Carrera 13 No. 44 – 33	30
78	5	Edificio Hucatti	Carrera 15 No. 42 32	8
79	5	Edificio Elmer	Calle 44 No. 13 – 24	15
80	5	Edificio Spazio	Calle 44 No. 13 – 36	40
81	5	Edificio Hunza	Calle 44 No. 13 - 45	13
82	5	Edificio Hall 46	Calle 46 No. 13 -06	8
83	5	Edificio Rodas	Calle 50 No. 13 - 73	80

No.	Tramo	Nombre	Dirección	N° Aptos. / Casas
84	5	Edificio San Francisco	Av Caracas No. 50 - 69	48
85	5	Bulevar Jiménez	Av Caracas No. 49 - 55	192
86	5	Edificio Nemcapua (2 edificios)	Calle 51 No. 13 – 52	8
87	5	Edificio Gaudí	Av. Caracas No. 53 - 46	18
88	5	Edificio Smart 56	Calle 56 No. 14 -04	50
89	5	Edificio Colonial	Av Caracas 56 – 61	10
90	5	Edificio Arboleda	Carrera 14 No. 69 -70	20
91	5	Conjunto Hibiatt	Av. Caracas No. 58 -26	243
92	5	Conjunto Oxica infinitum	Calle 59 No. 13 -44 y 48	254
93	5	Edificio Almanar 48 Torre 1	Av Caracas 47 – 39	96
94	5	Studio 56	Av. Caracas No. 56 -27	103
95	5	Edificio La Protectora	Av. Caracas No. 63 – 48	10
96	5	Edificio Vergas PH	Av Caracas No. 63 - 99	32
97	5	Conjunto Life 72	Av. Caracas No. 71 - 44	234
98	5	Edificio Forero	Av. Caracas No. 51 - 22	8
99	5	Edificio sin denominación	Calle 45 No. 13 - 21	11
100	5	Edificio Almanar 48 Torre 2	Calle 48 No. 14 -61	48
101	5	Edificio Corpolmio	Calle 49 No. 13 -96 y 98	30
102	5	Edificio Roxana	Calle 47 No. 13 – 15	48
103	5	Edificio Maciel	Calle 49 No. 13 – 56	101
104	5	Edificio Porvenir	Calle 48 No. 14 -30	21
105	5	Edificio Pedro E. Rey	Calle 49 No. 14 – 44	8
106	5	Edificio Calle 48	Calle 48 No. 13 – 70	14
107	5	Edificio Dandez	Calle 49 No. 14 – 80	10
108	5	Edificio Torre Larga	Calle 48 No. 14 – 89	53
109	5	Edificio Santana 2	Calle 44 No. 14 – 31	94
110	5	Edificio Premium 49	Calle 49 No. 14 -81	70
111	5	Edificio La 49	Calle 49 No. 14 -42	21
112	5	Edificio residencias Palermo	Calle 49 No. 14 -16	7
113	5	Edificio Dandez PH	Calle 50 No. 14 -60	9
114	5	Edificio Dandez2	Calle 50 No. 14 -40	10
115	5	Edificio Lapislazuli	Carrera 15 No. 49 - 64	17
116	5	Edificio Aedar 49	Carrera 15 No. 49 - 42	10
117	5	Edificio Sin Denominación	Carrera 15 No. 42 -28	8
118	5	Edificio Carol I	Calle 51 No. 14 – 71	30
119	5	Edifico El Condor	Calle 51 No. 14 – 73	10
120	5	(3) Edificios sin Denominación	Carrera 15 No. 50	40
121	5	Edificio Ulen	Calle 51 No. 13 – 70	22
122	5	Edificio Perina PH	Calle 50 No. 13 – 62	30
123	5	Edificio Elsadora	Calle 50 No. 13 – 19	38
124	5	Edificio Sin Denominación	Carrera 13 No. 50 - 21	8
125	5	Gallery Lofi 52	Calle 52 No. 14 – 52	58
126	5	Edificio Sandy	Calle 52 No. 14 – 64	24
127	5	Toscanaloft	Calle 52 No. 14 -83	13
128	5	Edificio Caracas	Av. Caracas No. 51 – 53	17
129	5	Edificio Santa María	Calle 52 No. 14 – 34	6
130	5	(2) Edificios Sin Denominación	Carrera 15 No. 52 – 18 y 20	20
131	5	Edificios Sin Denominación	Calle 52 No.14 -51	30
132	5	Edificio Sin Denominación	Calle 52 No. 14 – 36	15
133	5	Edificio Sin Denominación	Calle 52 No. 14-39	16
134	5	Edificio Santa Luisa	Carrera 14 No. 52 – 25	14
135	5	Edificio Torreón de la 54	Diagonal 54 No. 14 - 60	59
136	5	Urbano Apartaestudios	Calle 55 No. 13 – 59	39
137	5	Estudios 55	Calle 55 No. 13 -40	90
138	5	Edificio Alzan	Calle 54 Bis No. 13 -05	15
139	5	Edificio Dione	Calle 56 No. 13 – 31	19
140	5	Edificio Alianza 56	Calle 56 No. 13 – 66	47
141	5	Edificio Carrillo Mendoza	Calle 56 No. 13 – 68	7
142	5	Edificio Gremio del Mercado	Calle 55 No. 13 – 90	18
143	5	Edificio Sin Denominación	Calle 57 No. 14 – 35	10
144	5	Edificio Sin Denominación	Carrera 15 No. 55 -04	8
145	5	Conjunto King David Palermo	Carrera 15 No. 47 - 52	196
146	5	Arcadia 56	Calle 56 No. 14 -29	20
147	5	Edificio K 57	Calle 57 No. 14 - 23	10
148	5	Edificio Sin Denominación	Calle 55 No. 14 -32	31
149	5	Edificio Merfra	Carrera 15 No. 52-12	16
150	5	Edificio Mendoza	Calle 56 No. 14 -01	7
151	5	Conjunto Portal de la 55	Calle 55 No. 14 -47	8
152	5	Edificio Cacsel	Calle 53 No. 14 -27	144
153	5	Edificio Florida Blanco	Carrera 14 A No. 58 - 20	16
154	5	Edificio Leo	Calle 60 No. 14 - 27	13
155	5	Edificio sin Denominación	Calle 60 No. No. 13 -15	10
156	5	Edificio Sin Denominación	Calle 60 No. 13 - 40	11
157	5	Edificio Bogotá PH	Calle 65 A No. 13 -26	10
158	5	Edificio Hurtao	Calle 67 No. 13 -09	20
159	5	Edificio Kozomad	Carrera 13 No. 65 A - 45	10
160	5	Otler 70	Calle 70 No. 20 – 26	15
161	5	Edificio A&B	Diagonal 75 Bis No. 20 - 68	34
162	5	Edificio Ipemarno	Carrera 14F No. 71 - 16	28
163	5	Edificio Teleto Las Flores	Carrera 13 No. 66 - 01	64
164	5	Edificio Fuerza Aérea Colombiana	Carrera 13 No. 66 -41	80
165	5	Conjunto Residencial Los Héroes	Calle 80 Bis No. 21 - 39	160

KEY PLAN

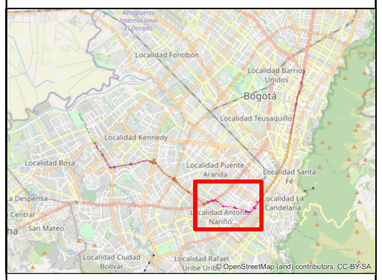

NOTAS

CONVENCIONES

CARTOGRAFÍA BASE

- Límite localidad
- **Malla vial integral**
  - Malla vial arterial
  - Malla vial intermedia
- **Cuerpo agua**
  - Rio
  - Canal

CARTOGRAFÍA TEMÁTICA

- Propiedad Horizontal AID
- AID Socioeconómica
- Tramo 3
- Tramo 4

No.	PLANOS DE REFERENCIA	REV.
00		

No.	MODELO BIM DE REFERENCIA	REV.

No.	PAQUETE DE TRABAJO DE REFERENCIA	REV.
00		

MAGNA Ciudad Bogota
Projection: Transverse Mercator
Datum: MAGNA
False Easting: 92.334,8790
False Northing: 109.320,9650
Central Meridian: -74,1466
Scale Factor: 1,0004
Latitude Of Origin: 4,6805
Units: Meter

GCS Consorcio Consultores PMO Bogotá
METRO BOGOTÁ
CONSORCIO AMBIENTAL METRO BOGOTÁ L1
CONSORCIO SUPERVISOR PLMB

DISEÑÓ: Hernan Quintero Cardona. C.C. 10235077
APROBÓ: Alejandro Maya
REVISÓ: Alexandra Corredor
DIBUJÓ: Jaime A. Rodriguez A. 25744 AGR

REVISIÓN No.	FECHA	DESCRIPCIÓN	REVISÓ	APROBÓ	APROBACIÓN CLIENTE
V00	23/09/2022	Versión Aprobada - Emitido para Implementación			
VEE	22/08/2022	Emitido para Aprobación - Incluye comentarios			
VDD	11/07/2022	Emitido para Aprobación - Incluye comentarios			
VCC	23/06/2022	Emitido para Aprobación - Incluye comentarios			
VBB	23/05/2022	Emitido para revisión y comentarios del cliente e Interventoría			
VA0	06/05/2022	Emitido para comentarios internos			

METRO LÍNEA 1

DIRECTOR INTERVENTORIA: J. DESCARGA N.
ESPECIALISTA INTERVENTORIA: J. RUBIANO
FECHA: 27/09/2022

METRO LINEA 1

CONTRATO DE CONCESION No. 163 DE 2019

PROYECTO PRIMERA LINEA DEL METRO DE BOGOTÁ TRAMO 1

Environmental & SST DEPARTMENT

Gestión Medio Ambiental - Forestal

PLAN DE MANEJO AMBIENTAL Y SOCIAL PARA EL PLAN DE TRASLADO, PROTECCIÓN, REUBICACIÓN Y/O GESTIÓN DE REDES

PROPIEDAD HORIZONTAL EN EL ÁREA DE INFLUENCIA DIRECTA DEL MEDIO SOCIOECONÓMICO

PLANCHA No: L1T1-CON-AMB-PN-0013_A01-0049	ESCALA: 1:5.000	REVISIÓN No.	PLANO No.
ARCHIVO: 49. Propiedad Horizontal en el AID Medio Socioeconómico	FECHA: 27/09/2022	V00	4 DE 7

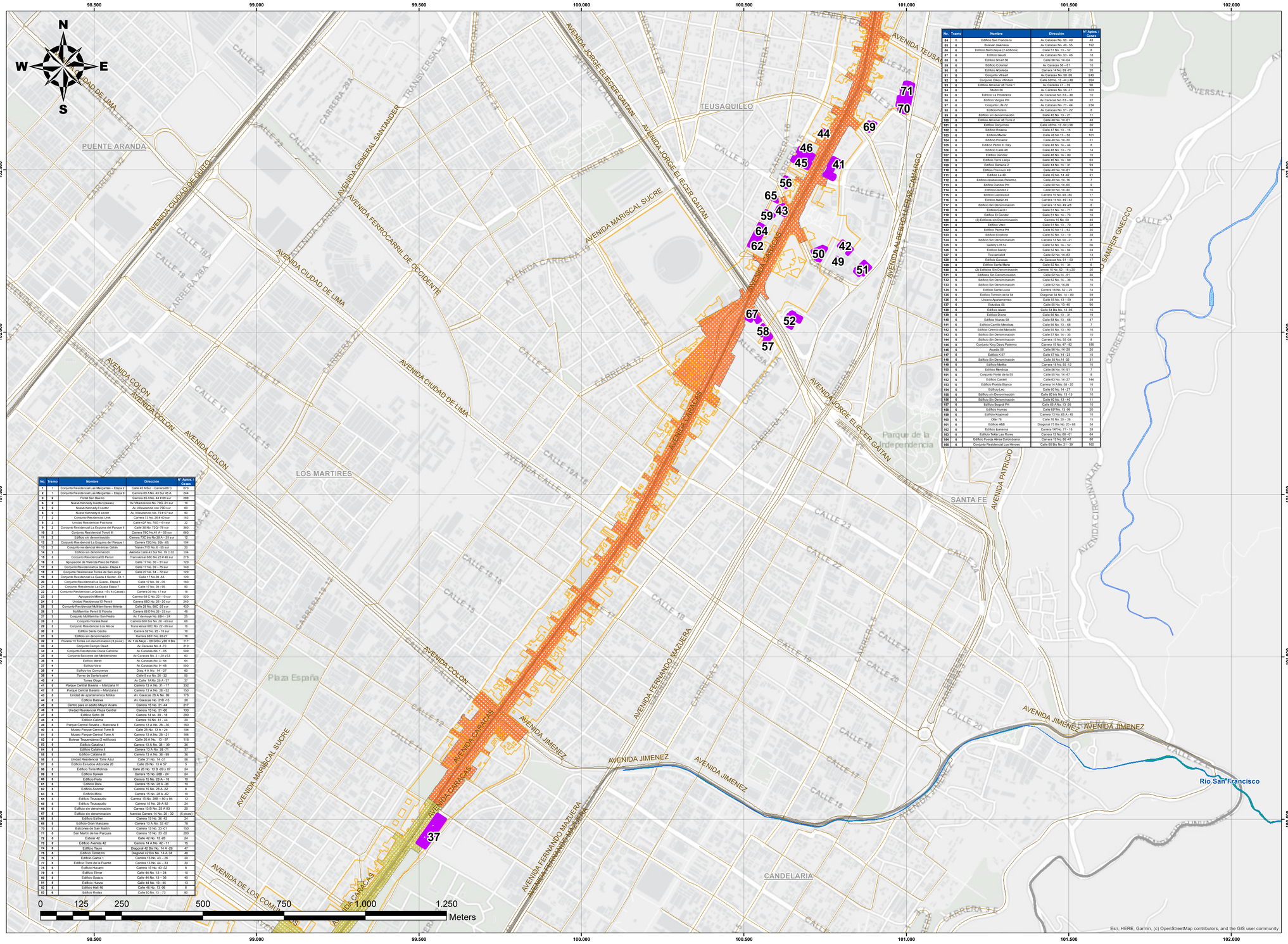

No.	Tramo	Nombre	Dirección	N° Aptos. / Casas
1	1	Conjunto Residencial Las Margaritas – Etapa 2	Calle 45 A Bur - Carrera 88 C	610
2	1	Conjunto Residencial Las Margaritas – Etapa 3	Carrera 89 A No. 43 Sur 69 A	244
3	2	Portal San Bacilio	Carrera 85 A No. 44 # 09 sur	288
4	2	Nuevo Kennedy I sector (casas)	Av. Villavicencio No. 79G -01 sur	10
5	2	Nuevo Kennedy II sector	Av. Villavicencio con 79D sur	69
6	2	Nuevo Kennedy III sector	Av. Villavicencio No. 79 # 57 sur	90
7	2	Conjunto Residencial Uivk	Carrera 73 No. 26 # 40 sur	162
8	2	Unidad Residencial Pastrana	Calle 42F No. 78G - 61 sur	32
9	2	Conjunto Residencial La Esquina del Parque I	Calle 38 No. 72G - 78 sur	360
10	2	Conjunto Residencial Tonoli III	Carrera 78C No.41 A - 05 sur	660
11	2	Edificio sin denominación	Carrera 73C bis No.38 A – 35 sur	12
12	2	Conjunto Residencial La Esquina del Parque I	Carrera 72D No. 39b - 65	104
13	2	Conjunto residencial Alrededores Galán	Transv.71D No. 6 - 55 sur	20
14	2	Edificio sin denominación	Avenida Calle 40 Bur No. 79 C 02	104
15	3	Conjunto Residencial El Perezl	Transversal 68C No.23 # 48 sur	278
16	3	Agrupación de Vivienda Plaza de Pabón	Calle 17 No. 33 - 51 sur	120
17	3	Conjunto Residencial La Guaca - Etapa 4	Calle 17 No. 39 - 75 sur	140
18	3	Conjunto Residencial Torres de San Jorge	Calle 27 No. 34 - 72 sur	120
19	3	Conjunto Residencial La Guaca 4 Sector - El. I	Calle 17 No.39 -55	120
20	3	Conjunto Residencial La Guaca - Etapa 5	Calle 17 No. 39 - 05	180
21	3	Conjunto Residencial La Guaca Etapa 7	Calle 17 No. 39 - 95	90
22	3	Conjunto Residencial La Guaca - El. 4 (Casas)	Carrera 39 No. 17 # sur	18
23	3	Agrupación Miserita II	Carrera 68 C No. 22 - 15 sur	500
24	3	Unidad Residencial El Perezl	Carrera 68D No. 20 - 20 sur	240
25	3	Conjunto Residencial Multifamiliares Miserita	Calle 28 No. 68C -25 sur	420
26	3	Multifamiliar Perezl II Floralia	Carrera 68 D No.20 - 33 sur	48
27	3	Conjunto Multifamiliar San Pedro	Av. 1 de mayo No. 68H – 24	25
28	3	Conjunto Floralia Real	Carrera 68H bis No. 26 - 45 sur	68
29	3	Conjunto Residencial Los Alecos	Transversal 68C No. 22 -28 sur	16
30	3	Edificio Santa Cecilia	Carrera 52 No. 25 - 10 sur	10
31	3	Edificio sin denominación	Carrera 68 H No. 22c27	16
32	3	Floralia 13 Torres sin denominación (3 piso)	Av. 1 de Mayo – 68 D Bis y 68 H Bis	117
33	4	Conjunto Campo Dalel	Av. Caracas No. 4 -70	210
34	4	Conjunto Residencial Diana Carolina	Av. Caracas No. 1 - 05	509
35	4	Conjunto Balcones del Mediterráneo	Av. Caracas No. 3 - 29 y 53	60
36	4	Edificio Martin	Av. Caracas No. 3 - 44	64
37	4	Edificio Visto	Av. Caracas No. 9 - 48	500
38	4	Edificio los Comuneros	Diag. 4 A No. 14 - 27	60
39	4	Torres de Santa Isabel	Calle 9 cur No. 26 - 32	55
40	4	Torres Orpel	Av Calle 1A No. 25 A - 37	37
41	5	Parque Central Bavaria – Manzana IV	Carrera 13 A No. 21 - 17	332
42	5	Parque Central Bavaria – Manzana I	Carrera 13 A No. 28 - 52	150
43	5	Unidad de apartamentos Mirkka	Av. Caracas 26 A No. 59	176
44	5	Edificio Balavá	Av. Caracas No. 31B -15	20
45	5	Centro para el adulto Mayor Acatis	Carrera 15 No. 31 -44	217
46	5	Unidad Residencial Plaza Central	Carrera 15 No. 31 -60	133
47	5	Edificio Soho 39	Carrera 14 no. 39 - 18	200
48	5	Edificio Calima	Carrera 14 No. 41 - 44	20
49	5	Parque Central Bavaria – Manzana II	Carrera 13 A No. 28 - 30	160
50	5	Museo Parque Central Torre B	Calle 28 No. 13 A - 24	104
51	5	Museo Parque Central Torre A	Carrera 13 A No. 28 - 21	164
52	5	Bulevar Tequendama (2 edificios)	Calle 26 A No. 13 - 97	116
53	5	Edificio Catalina I	Carrera 13 A No. 38 – 39	36
54	5	Edificio Catalina II	Carrera 13 A No. 38 -71	37
55	5	Edificio Catalina III	Carrera 13 A No. 38 - 89	36
56	5	Unidad Residencial Torre Azul	Calle 23 No. 14 -31	56
57	5	Edificio Estudios Alborada 26	Calle 26 No. 13 A 57	5
58	5	Edificio Torre Molinos	Calle 26 No. 13 B -09 y 07	24
59	5	Edificio Spiwak	Carrera 13 No. 28B - 24	24
60	5	Edificio Perla	Carrera 15 No. 28 A - 18	10
61	5	Edificio Dora	Carrera 15 No. 28 A -36	10
62	5	Edificio Acomar	Carrera 15 No. 28 A -62	8
63	5	Edificio Mina	Carrera 15 No. 28 A -42	10
64	5	Edificio Teuaquito	Carrera 15 No. 28B - 80 y 84	13
65	5	Edificio Teuaquito	Carrera 15 No. 28 A 82	24
66	5	Edificio sin denominación	Carrera 13 B No. 25 A 83	20
67	5	Edificio sin denominación	Avenida Carrera 14 No. 25 - 32	(5 pisos)
68	5	Edificio Esther	Carrera 13 No. 36 -42	24
69	5	Edificio Gran Manzana	Carrera 13 A No. 32 -67	78
70	5	Balcones de San Martín	Carrera 13 No. 33 -07	150
71	5	San Martín de los Parques	Carrera 13 No. 33 -35	200
72	5	Estelar 42	Calle 42 No. 13 -28	24
73	5	Edificio Avenida 42	Carrera 14 A No. 42 - 11	15
74	5	Edificio Tauro	Diagonal 42 Bis No. 14 A -28	47
75	5	Edificio Terracino	Diagonal 42 Bis No. 14 A 34	48
76	5	Edificio Gema 1	Carrera 15 No. 43 – 26	20
77	5	Edificio Torre de la Fuente	Carrera 13 No. 44 – 33	30
78	5	Edificio Hucami	Carrera 15 No. 43 -32	8
79	5	Edificio Eimer	Calle 44 No. 13 – 24	15
80	5	Edificio Spazio	Calle 44 No. 13 – 36	40
81	5	Edificio Hunza	Calle 44 No. 13 - 45	13
82	5	Edificio Hall 46	Calle 46 No. 13-06	8
83	5	Edificio Rodas	Calle 50 No. 13 - 73	80

No.	Tramo	Nombre	Dirección	N° Aptos. / Casas
84	5	Edificio San Francisco	Av Caracas No. 50 - 69	48
85	5	Bulevar Jaeriania	Av Caracas No. 49 - 55	192
86	5	Edificio Nemcapua (2 edificios)	Calle 51 No. 13 – 52	8
87	5	Edificio Gaudí	Av. Caracas No. 53 - 46	18
88	5	Edificio Smart 56	Calle 56 No. 14 -04	50
89	5	Edificio Colonial	Av Caracas 58 – 61	10
90	5	Edificio Arboleda	Carrera 14 No. 69 -70	20
91	5	Conjunto Infiesti	Av. Caracas No. 58 -26	243
92	5	Conjunto Oikos infinitum	Calle 59 No. 13 -44 y 48	254
93	5	Edificio Amanar 48 Torre 1	Av Caracas 47 – 39	96
94	5	Studio 56	Av. Caracas No. 56 -27	105
95	5	Edificio La Protectora	Av. Caracas No. 63 – 48	10
96	5	Edificio Vargas PH	Av Caracas No. 63 – 99	32
97	5	Conjunto Life 72	Av. Caracas No. 71 - 44	234
98	5	Edificio Forero	Av Caracas No. 51 - 22	8
99	5	Edificio sin denominación	Calle 45 No. 13 – 21	11
100	5	Edificio Amanar 48 Torre 2	Calle 48 No. 14 -61	48
101	5	Edificio Corporitoi	Calle 49 No. 13 del y 96	30
102	5	Edificio Roxana	Calle 47 No. 13 – 15	48
103	5	Edificio Macler	Calle 46 No.13 – 56	101
104	5	Edificio Porserir	Calle 48 No. 14 -30	21
105	5	Edificio Pedro E. Rey	Calle 45 No. 14 – 44	8
106	5	Edificio Calle 45	Calle 45 No. 13 – 70	14
107	5	Edificio Danilo	Calle 45 No. 14 – 80	10
108	5	Edificio Torre Larga	Calle 45 No. 14 – 69	53
109	5	Edificio Santana 2	Calle 44 No. 14 – 31	94
110	5	Edificio Premium 49	Calle 49 No. 14 -81	70
111	5	Edificio La 49	Calle 49 No. 14 -42	21
112	5	Edificio residencias Palermo	Calle 49 No. 14 -15	7
113	5	Edificio Dandez PH	Calle 50 No. 14 -03	9
114	5	Edificio Dandez2	Calle 50 No. 14 -40	10
115	5	Edificio Lapislazuli	Carrera 15 No. 49 - 64	17
116	5	Edificio Aedar 49	Carrera 15 No. 49 - 42	10
117	5	Edificio Sin Denominación	Carrera 15 No. 49 -28	8
118	5	Edificio Carol I	Calle 51 No. 14 – 71	30
119	5	Edifico El Condor	Calle 51 No. 14 – 73	10
120	5	(3) Edificios sin Denominación	Carrera 15 No. 50	40
121	5	Edificio Vieri	Calle 51 No. 13 – 70	22
122	5	Edificio Perina PH	Calle 50 No. 13 – 62	30
123	5	Edificio Elsadora	Calle 50 No. 13 – 19	38
124	5	Edificio Sin Denominación	Carrera 13 No. 50 - 21	8
125	5	Gallery Loft 52	Calle 52 No. 14 – 52	56
126	5	Edificio Sandy	Calle 52 No. 14 – 64	24
127	5	Toscanaloft	Calle 52 No. 14 -83	13
128	5	Edificio Caracas	Av. Caracas No. 51 – 53	17
129	5	Edificio Santa María	Calle 52 No. 14 – 34	6
130	5	(2) Edificios Sin Denominación	Carrera 15 No. 52 – 18 y 20	20
131	5	Edificios Sin Denominación	Calle 52 No.14 -51	30
132	5	Edificio Sin Denominación	Calle 52 No. 14 – 36	15
133	5	Edificio Sin Denominación	Calle 52 No. 14-39	16
134	5	Edificio Santa Luisa	Carrera 14 No. 52 – 25	14
135	5	Edificio Torreón de la 54	Diagonal 54 No. 14 - 40	59
136	5	Urbano Apartamentos	Calle 55 No. 13 – 59	39
137	5	Estudios 55	Calle 55 No. 13 -40	90
138	5	Edificio Alzan	Cale 54 Bis No. 13 -05	15
139	5	Edificio Dione	Calle 56 No. 13 – 31	19
140	5	Edifico Alaraja 58	Calle 58 No. 13 – 66	47
141	5	Edificio Carrillo Mendoza	Cale 56 No. 13 – 68	7
142	5	Edificio Gremio del Mercarhi	Calle 55 No. 13 - 90	18
143	5	Edificio Sin Denominación	Calle 57 No. 14 – 35	10
144	5	Edificio Sin Denominación	Carrera 15 No. 55 -04	8
145	5	Conjunto King David Palermo	Carrera 15 No. 47 - 52	196
146	5	Arcadia 56	Calle 56 No. 14 -29	20
147	5	Edificio X 57	Calle 57 No. 14 - 23	10
148	5	Edificio Sin Denominación	Calle 55 No.14 -32	31
149	5	Edificio Merfra	Carrera 15 No.52-12	16
150	5	Edificio Mendoza	Calle 56 No. 14 -01	7
151	5	Conjunto Portal de la 55	Calle 55 No. 14 -47	8
152	5	Edificio Casiel	Calle 53 No. 14 -27	144
153	5	Edificio Florida Blanco	Carrera 14 A No. 58 - 20	16
154	5	Edificio Leo	Calle 60 No. 14 - 27	13
155	5	Edificio sin Denominación	Calle 60 No. No. 13 -15	10
156	5	Edificio Sin Denominación	Calle 60 No. 13 - 40	11
157	5	Edificio Bogotá PH	Calle 65 A No. 13 -26	10
158	5	Edificio Humac	Calle 67 No. 13 -09	20
159	5	Edificio Kozomad	Carrera 13 No. 65 A - 45	10
160	5	Otel 70	Cale 70 No. 20 – 26	15
161	5	Edificio A&B	Diagonal 75 Bis No. 20 - 68	34
162	5	Edificio Ipemarno	Carrera 14F No. 71 - 16	28
163	5	Edificio Teleto Las Flores	Carrera 13 No. 66 - 01	64
164	5	Edifico Fuerza Aérea Colombiana	Carrera 13 No. 66 -41	80
165	5	Conjunto Residencial Los Héroes	Calle 80 No. 21 - 39	160

No.	Tramo	Nombre	Dirección	N° Aptos. / Casas
166	5	Edificio Sin Denominación	Calle 80 No. 21 - 70	10
167	5	Edificio Sin Denominación	Calle 80 No. 21 - 89	10
168	5	Edificio Sin Denominación	Calle 80 No. 21 - 39	10
169	5	Edificio Sin Denominación	Calle 80 No. 21 - 39	10
170	5	Edificio Sin Denominación	Calle 80 No. 21 - 39	10
171	5	Edificio Sin Denominación	Calle 80 No. 21 - 39	10

KEY PLAN

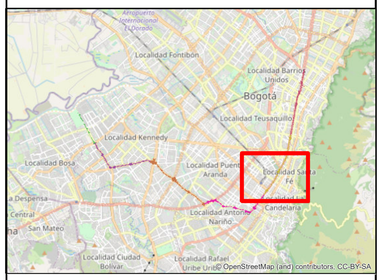

NOTAS

CONVENCIONES

CARTOGRAFÍA BASE

- Límite localidad
- **Malla vial integral**
- Malla vial arterial
- Malla vial intermedia
- **Cuerpo agua**
- Río
- Canal

CARTOGRAFÍA TEMÁTICA

- Propiedad Horizontal AID
- AID Socioeconómica
- Tramo 4
- Tramo 5

No.	PLANOS DE REFERENCIA	REV.
00		

No.	MODELO BIM DE REFERENCIA	REV.

No.	PAQUETE DE TRABAJO DE REFERENCIA	REV.
00		

MAGNA Ciudad Bogota
Projection: Transverse Mercator
Datum: MAGNA
False Easting: 92.334,8790
False Northing: 109.320,9650
Central Meridian: -74,1466
Scale Factor: 1,0004
Latitude Of Origin: 4,6805
Units: Meter

GCS Consorcio Consultores PMD Bogotá

METRO BOGOTÁ

CONSORCIO AMBIENTAL METRO BOGOTÁ L1

CONSORCIO SUPERVISOR PLMB

DISEÑÓ: Hernan Quintero Cardona. C.C. 10235077

APROBÓ: Alejandro Maya

REVISÓ: Alexandra Corredor

DIBUJÓ: Jaime A. Rodríguez A. 25744 AGR

REVISIÓN No.	FECHA	DESCRIPCIÓN	REVISÓ	APROBÓ	APROBACIÓN CLIENTE
V00	23/09/2022	Versión Aprobada - Emitido para Implementación			
VEE	22/08/2022	Emitido para Aprobación - Incluye comentarios			
VDD	11/07/2022	Emitido para Aprobación - Incluye comentarios			
VCC	23/06/2022	Emitido para Aprobación - Incluye comentarios			
VBB	23/05/2022	Emitido para revisión y comentarios del cliente e Interventoría			
VA0	06/05/2022	Emitido para comentarios internos			

METRO LÍNEA 1

METRO LINEA 1

CONTRATO DE CONCESION No. 163 DE 2019

PROYECTO PRIMERA LINEA DEL METRO DE BOGOTÁ TRAMO 1

DIRECTOR INTERVENTORIA: J. DESCARGA N.

ESPECIALISTA INTERVENTORIA: J. RUBIANO

FECHA: 27/09/2022

Environmental & SST DEPARTMENT

Gestión Medio Ambiental - Forestal

PLAN DE MANEJO AMBIENTAL Y SOCIAL PARA EL PLAN DE TRASLADO, PROTECCIÓN, REUBICACIÓN Y/O GESTIÓN DE REDES

PROPIEDAD HORIZONTAL EN EL ÁREA DE INFLUENCIA DIRECTA DEL MEDIO SOCIOECONÓMICO

PLANCHA No: L1T1-CON-AMB-PN-0013_A01-0049	ESCALA: 1:5.000	REVISIÓN No. V00	PLANO No. 5 DE 7
ARCHIVO: 49. Propiedad Horizontal en el AID Medio Socioeconómico	FECHA: 27/09/2022		

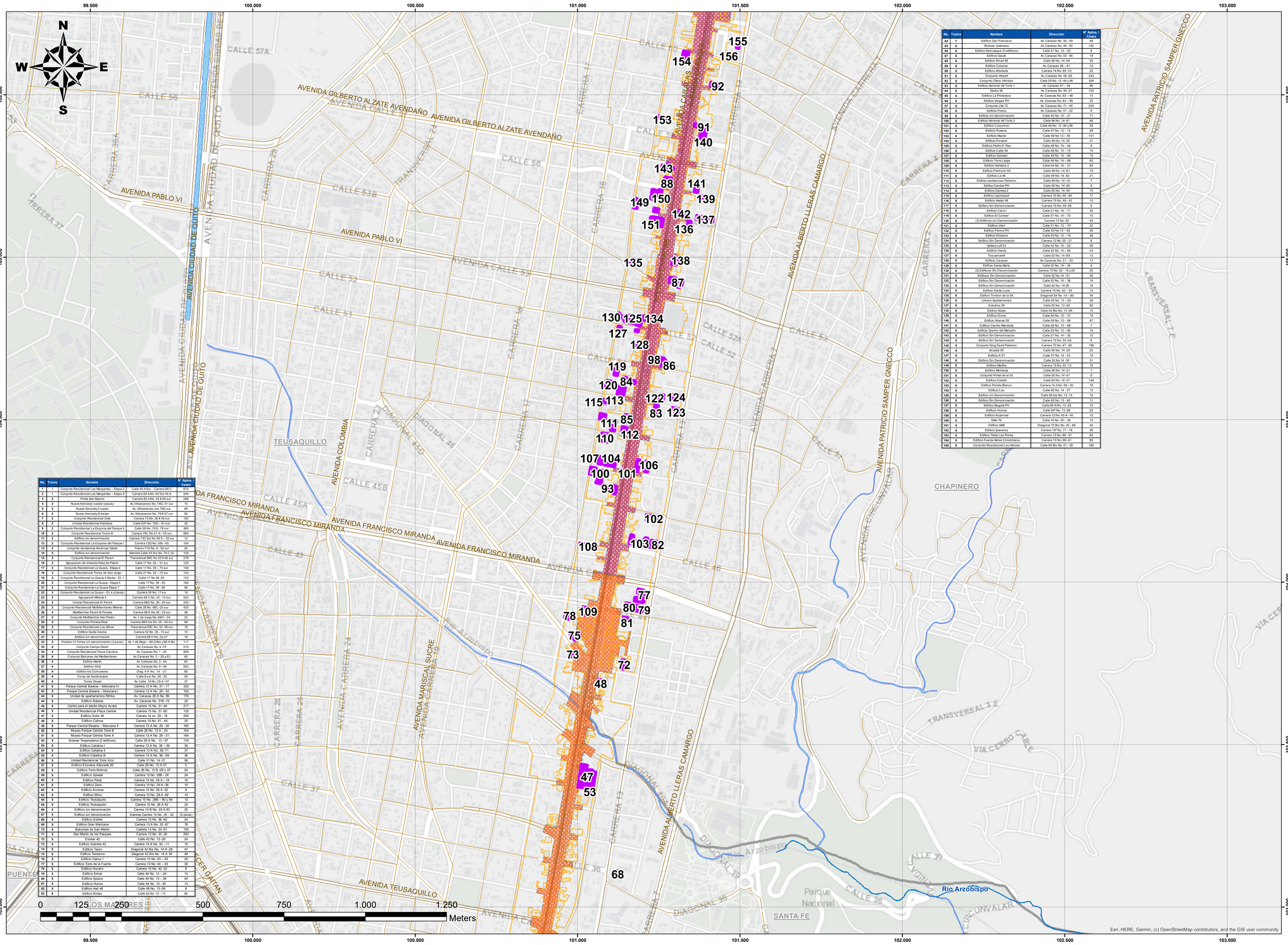

No.	Tramo	Nombre	Dirección	N° Aptos. / Cases
1	1	Conjunto Residencial Las Margaritas – Etapa 2	Calle 45 A Bur - Carrera 88 C	670
2	1	Conjunto Residencial Las Margaritas – Etapa 3	Carrera 89 A No. 43 Sur 45 A	244
3	2	Portal San Bacho	Carrera 85 A No. 44 # 09 sur	288
4	2	Nuevo Kennedy I sector (casas)	Av. Villavicencio No. 79G -01 sur	10
5	2	Nuevo Kennedy II sector	Av. Villavicencio con 79D sur	69
6	2	Nuevo Kennedy III sector	Av. Villavicencio No. 79 # 57 sur	90
7	2	Conjunto Residencial Usak	Carrera 73 No. 29 # 40 sur	162
8	2	Unidad Residencial Plantaina	Calle 42F No. 78G - 61 sur	32
9	2	Conjunto Residencial La Esquina del Parque II	Calle 34 No. 72G - 78 sur	360
10	2	Conjunto Residencial Tonoli III	Carrera 78C No.41 A – 55 sur	660
11	2	Edificio sin denominación	Carrera 73C Sis No.38 A – 33 sur	12
12	2	Conjunto Residencial La Esquina del Parque I	Carrera 72D No. 35b - 65	104
13	2	Conjunto residencial Ainirhuas Galán	Transv.71D No. 6 - 55 sur	20
14	2	Edificio sin denominación	Avenida Calle 43 Bur No. 79 C 02	104
15	2	Conjunto Residencial El Perú I	Transversal 69C No. 23 # 48 sur	278
16	3	Agrupación de Vivienda Páez de Pablón	Calle 17 No. 20 - 51 sur	120
17	3	Conjunto Residencial La Guaca - Etapa 4	Calle 17 No. 39 - 79 sur	140
18	3	Conjunto Residencial Torres de San Jorge	Calle 27 No. 34 - 72 sur	120
19	3	Conjunto Residencial La Guaca 4 Sector - ES 1	Calle 17 No. 39 -55	120
20	3	Conjunto Residencial La Guaca - Etapa 5	Calle 17 No. 39 - 05	160
21	3	Conjunto Residencial La Guaca Etapa 7	Calle 17 No. 39 - 95	90
22	3	Conjunto Residencial La Guaca - ES 4 (Casas)	Carrera 39 No. 17 # sur	18
23	3	Agrupación Minería II	Carrera 68 C No. 22 - 10 sur	520
24	3	Unidad Residencial El Porvenir	Carrera 68D No. 26 - 20 sur	240
25	3	Conjunto Residencial Multifamiliares Minería	Calle 29 No. 68C -23 sur	420
26	3	Multifamiliar Porvenir II Posada	Carrera 68 D No.28 - 33 sur	48
27	3	Conjunto Multifamiliar San Pedrito	Av. 1 de mayo No. 68H - 24	25
28	3	Conjunto Floralia Real	Carrera 68H bis No. 26 - 40 sur	68
29	3	Conjunto Residencial Los Alevos	Transversal 69C No. 22 -36 sur	16
30	3	Edificio Santa Cecilia	Carrera 52 No. 25 - 10 sur	10
31	3	Edificio sin denominación	Carrera 68 H No. 22-27	16
32	3	Floralia 13 Torres sin denominación (3 piezas)	Av. 1 de Mayo - 68 G Bis y 68 H Bis	117
33	4	Conjunto Campo Dorel	Av. Caracas No. 4 - 70	210
34	4	Conjunto Residencial Dana Carolina	Av. Caracas No. 1 - 05	509
35	4	Conjunto Balcones del Mediterráneo	Av.Caracas No. 3 - 29 y 63	90
36	4	Edificio Martin	Av. Caracas No. 3 - 44	64
37	4	Edificio Victo	Av. Caracas No. 9 - 48	500
38	4	Edificio los Comuneros	Diag. A A No. 14 - 27	60
39	4	Torres de Santa Isabel	Calle 9 sur No. 26 - 32	55
40	4	Torres Dinpel	Av.Calle 1A No. 23 A - 37	27
41	5	Parque Central Bavaria – Manzana IV	Carrera 13 A No. 31 - 17	332
42	5	Parque Central Bavaria – Manzana I	Carrera 13 A No. 28 - 52	100
43	5	Unidad de apartamentos Milika	Av. Caracas 20 A No. 89	176
44	5	Edificio Balaes	Av. Caracas No. 31B - 15	20
45	5	Centro para el adulto Mayor Acaris	Carrera 15 No. 31 -44	217
46	5	Unidad Residencial Plaza Central	Carrera 15 No. 31 -60	133
47	5	Edificio Soho 39	Carrera 14 no. 39 - 18	200
48	5	Edificio Calima	Carrera 14 No. 41 - 44	20
49	5	Parque Central Bavaria – Manzana II	Carrera 13 A No. 28 - 30	160
50	5	Museo Parque Central Torre B	Calle 28 No. 13 A - 24	104
51	5	Museo Parque Central Torre A	Carrera 13 A No. 28 - 21	164
52	5	Bulevar Tequendama (2 edificios)	Calle 26 A No. 13 - 97	116
53	5	Edificio Catalina I	Carrera 13 A No. 38 - 39	36
54	5	Edificio Catalina II	Carrera 13 A No. 38 -71	37
55	5	Edificio Catalina III	Carrera 13 A No. 38 - 89	36
56	5	Unidad Residencial Torre Azul	Calle 23 No. 14 -31	56
57	5	Edificio Estudios Alborada 26	Calle 26 No. 13 A 57	5
58	5	Edificio Torre Molinos	Calle 26 No. 13 B -09 y 07	24
59	5	Edificio Spiwak	Carrera 15 No. 28B - 24	24
60	5	Edificio Perla	Carrera 15 No. 28 A – 18	10
61	5	Edificio Dora	Carrera 15 No. 28 A -36	10
62	5	Edificio Acomar	Carrera 15 No. 28 A -52	8
63	5	Edificio Mina	Carrera 15 No. 28 A -62	10
64	5	Edificio Teuaquito	Carrera 15 No. 28B - 80 y 84	13
65	5	Edificio Teuaquito	Carrera 15 No. 28 A 62	24
66	5	Edificio sin denominación	Carrera 13 B No. 25 A 83	20
67	5	Edificio sin denominación	Avenida Carrera 14 No. 25 - 32	(5 piezas)
68	5	Edificio Esther	Carrera 13 No. 36 -62	24
69	5	Edificio Gran Manzana	Carrera 13 A No. 32 -67	78
70	5	Balcones de San Martin	Carrera 13 No. 33 -07	150
71	5	San Martin de los Parques	Carrera 13 No. 33 -35	200
72	5	Estelar 42	Calle 42 No. 13 -28	24
73	5	Edificio Avenida 42	Carrera 14 A No. 42 - 11	15
74	5	Edificio Tauro	Diagonal 42 Bis No. 14 A -28	47
75	5	Edificio Tenazino	Diagonal 42 Bis No. 14 A 34	48
76	5	Edificio Gama 1	Carrera 15 No. 43 – 29	20
77	5	Edificio Torre de la Fuente	Carrera 13 No. 44 – 33	30
78	5	Edificio Hucaro	Carrera 15 No. 42-32	8
79	5	Edificio Elmer	Calle 44 No. 13 – 24	15
80	5	Edificio Spazio	Calle 44 No. 13 – 36	40
81	5	Edificio Nurca	Calle 44 No. 13 - 45	13
82	5	Edificio Hall 46	Calle 46 No. 13 -06	8
83	5	Edificio Rodas	Calle 50 No. 13 - 73	80

No.	Tramo	Nombre	Dirección	N° Aptos. Cases
84	5	Edificio San Francisco	Av Caracas No. 50 - 69	48
85	5	Bulevar Jaeriaria	Av Caracas No. 49 - 55	192
86	5	Edificio Nemcapua (2 edificios)	Calle 51 No. 13 – 52	8
87	5	Edificio Gaudí	Av. Caracas No. 53 - 46	18
88	5	Edificio Smart 56	Calle 56 No. 14 -04	50
89	5	Edificio Coronal	Av Caracas 56 – 61	10
90	5	Edificio Arboleda	Carrera 14 No. 69 -72	20
91	5	Conjunto Vitsart	Av. Caracas No. 58 -26	243
92	5	Conjunto Oxica infinitum	Calle 59 No. 13 -44 y 48	354
93	5	Edificio Amanar 48 Torre 1	Av Caracas 47 – 39	96
94	5	Studio 56	Av. Caracas No. 56 -27	103
95	5	Edificio La Protectora	Av. Caracas No. 63 – 48	10
96	5	Edificio Vargas PH	Av. Caracas No. 63 - 99	32
97	5	Conjunto Life 72	Av. Caracas No. 71 - 44	234
98	5	Edificio Forero	Av. Caracas No. 51 - 22	8
99	5	Edificio sin denominación	Calle 45 No. 13 – 21	11
100	5	Edificio Amanar 48 Torre 2	Calle 48 No. 14 -61	48
101	5	Edificio Corporivio	Calle 49 No. 13 del y 96	30
102	5	Edificio Roxana	Calle 47 No. 13 – 15	48
103	5	Edificio Macler	Calle 46 No 13 – 56	101
104	5	Edificio Porvenir	Calle 48 No. 14 -30	21
105	5	Edificio Pedro E. Rivy	Calle 49 No. 14 – 44	8
106	5	Edificio Calle 45	Calle 45 No. 13 – 70	14
107	5	Edificio Danilo	Calle 49 No. 14 – 80	10
108	5	Edificio Torre Larga	Calle 46 No. 14 – 69	53
109	5	Edificio Sardana 2	Calle 44 No. 14 – 31	94
110	5	Edificio Premium 49	Calle 49 No. 14 -81	70
111	5	Edificio La 49	Calle 49 No. 14 -42	21
112	5	Edificio residencias Palermo	Calle 49 No. 14 -16	7
113	5	Edificio Dandez PH	Calle 50 No. 14 -60	9
114	5	Edificio Dandez2	Calle 50 No. 14 -40	10
115	5	Edificio Lapislazuli	Carrera 15 No. 49 - 64	17
116	5	Edificio Aedar 49	Carrera 15 No. 49 - 42	10
117	5	Edificio Sin Denominación	Carrera 15 No. 49 -28	8
118	5	Edificio Carol I	Calle 51 No. 14 – 71	30
119	5	Edifico El Condor	Calle 51 No. 14 – 73	10
120	5	(3) Edificios sin Denominación	Carrera 15 No. 50	40
121	5	Edificio Vieri	Calle 51 No. 13 – 70	22
122	5	Edificio Perina PH	Calle 50 No. 13 – 62	30
123	5	Edificio Elsadora	Calle 50 No. 13 – 19	38
124	5	Edificio Sin Denominación	Carrera 13 No. 50 - 21	8
125	5	Gallery Loft 52	Calle 52 No. 14 – 52	58
126	5	Edificio Sandy	Calle 52 No. 14 – 64	24
127	5	Toscanas4ever	Calle 52 No. 14 -83	13
128	5	Edificio Caracas	Av. Caracas No. 51 – 53	17
129	5	Edificio Santa María	Calle 52 No. 14 – 34	6
130	5	(2) Edificios Sin Denominación	Carrera 15 No. 52 – 18 y 20	20
131	5	Edificios Sin Denominación	Calle 52 No.14 -51	30
132	5	Edificio Sin Denominación	Calle 52 No. 14 – 36	15
133	5	Edificio Sin Denominación	Calle 52 No. 14-39	16
134	5	Edificio Santa Luisa	Carrera 14 No. 52 – 25	14
135	5	Edificio Torreón de la 54	Diagonal 54 No. 14 - 60	59
136	5	Urbano Apartaestudios	Calle 55 No. 13 – 59	39
137	5	Estudios 55	Calle 55 No. 13 -40	90
138	5	Edificio Alzan	Cale 54 Bis No. 13 -05	15
139	5	Edificio Dione	Calle 56 No. 13 – 31	19
140	5	Edifico Alaska 56	Calle 56 No. 13 – 66	47
141	5	Edificio Carrito Mendoza	Calle 56 No. 13 - 68	7
142	5	Edificio Gremio del Mercarte	Calle 55 No. 13 – 90	18
143	5	Edificio Sin Denominación	Calle 57 No. 14 – 35	10
144	5	Edificio Sin Denominación	Carrera 15 No. 55 -04	8
145	5	Conjunto King David Palermo	Carrera 15 No. 47 - 52	196
146	5	Arcadia 56	Calle 56 No. 14 -29	20
147	5	Edificio X 57	Calle 57 No. 14 - 23	10
148	5	Edificio Sin Denominación	Calle 55 No.14 -32	31
149	5	Edificio Merfia	Carrera 15 No.52-12	16
150	5	Edificio Mendoza	Calle 56 No. 14 -01	7
151	5	Conjunto Portal de la 55	Calle 55 No. 14 -47	8
152	5	Edificio Cassel	Calle 53 No. 14 -27	144
153	5	Edificio Florida Blanco	Carrera 14 A No. 58 - 20	16
154	5	Edificio Leo	Calle 60 No. 14 - 27	13
155	5	Edificio sin Denominación	Calle 60 No. 13 -15	10
156	5	Edificio Sin Denominación	Calle 60 No. 13 - 40	11
157	5	Edificio Bogotá PH	Calle 65 A No. 13 -26	10
158	5	Edificio Humac	Calle 67 No. 13 -09	20
159	5	Edificio Kozomad	Carrera 13 No. 63 A - 45	10
160	5	Otier 70	Calle 70 No. 20 – 26	15
161	5	Edificio A&B	Diagonal 73 Bis No. 20 - 68	34
162	5	Edificio Ipanema	Carrera 14F No. 71 - 16	28
163	5	Edificio Teleto Las Flores	Carrera 13 No. 66 - 01	64
164	5	Edifício Fuerza Aérea Colombiana	Carrera 13 No. 66 -41	80
165	5	Conjunto Residencial Los Hérroes	Calle 60 Bis No. 21 - 39	160

No.	Tramo	Nombre	Dirección	N° Aptos. / Cases
166	5	Edificio Ceusat	Carrera 14 No. 58 - 20	16
167	5	Edificio Bogotá PH	Calle 65 A No. 13 -26	10
168	5	Edificio Humac	Calle 67 No. 13 -09	20
169	5	Edificio Kozomad	Carrera 13 No. 63 A - 45	10
170	5	Otier 70	Calle 70 No. 20 – 26	15
171	5	Edificio A&B	Diagonal 73 Bis No. 20 - 68	34
172	5	Edificio Ipanema	Carrera 14F No. 71 - 16	28
173	5	Edificio Teleto Las Flores	Carrera 13 No. 66 - 01	64
174	5	Edifício Fuerza Aérea Colombiana	Carrera 13 No. 66 -41	80
175	5	Conjunto Residencial Los Hérroes	Calle 60 Bis No. 21 - 39	160
176	5	Edificio Sin Denominación	Calle 60 No. 13 -15	10
177	5	Edificio Sin Denominación	Calle 60 No. 13 - 40	11
178	5	Edificio Bogotá PH	Calle 65 A No. 13 -26	10
179	5	Edificio Humac	Calle 67 No. 13 -09	20
180	5	Edificio Kozomad	Carrera 13 No. 63 A - 45	10
181	5	Otier 70	Calle 70 No. 20 – 26	15
182	5	Edificio A&B	Diagonal 73 Bis No. 20 - 68	34
183	5	Edificio Ipanema	Carrera 14F No. 71 - 16	28
184	5	Edificio Teleto Las Flores	Carrera 13 No. 66 - 01	64
185	5	Edifício Fuerza Aérea Colombiana	Carrera 13 No. 66 -41	80
186	5	Conjunto Residencial Los Hérroes	Calle 60 Bis No. 21 - 39	160
187	5	Edificio Sin Denominación	Calle 60 No. 13 -15	10
188	5	Edificio Sin Denominación	Calle 60 No. 13 - 40	11
189	5	Edificio Bogotá PH	Calle 65 A No. 13 -26	10
190	5	Edificio Humac	Calle 67 No. 13 -09	20
191	5	Edificio Kozomad	Carrera 13 No. 63 A - 45	10
192	5	Otier 70	Calle 70 No. 20 – 26	15
193	5	Edificio A&B	Diagonal 73 Bis No. 20 - 68	34
194	5	Edificio Ipanema	Carrera 14F No. 71 - 16	28
195	5	Edificio Teleto Las Flores	Carrera 13 No. 66 - 01	64
196	5	Edifício Fuerza Aérea Colombiana	Carrera 13 No. 66 -41	80
197	5	Conjunto Residencial Los Hérroes	Calle 60 Bis No. 21 - 39	160
198	5	Edificio Sin Denominación	Calle 60 No. 13 -15	10
199	5	Edificio Sin Denominación	Calle 60 No. 13 - 40	11
200	5	Edificio Bogotá PH	Calle 65 A No. 13 -26	10
201	5	Edificio Humac	Calle 67 No. 13 -09	20
202	5	Edificio Kozomad	Carrera 13 No. 63 A - 45	10
203	5	Otier 70	Calle 70 No. 20 – 26	15
204	5	Edificio A&B	Diagonal 73 Bis No. 20 - 68	34
205	5	Edificio Ipanema	Carrera 14F No. 71 - 16	28
206	5	Edificio Teleto Las Flores	Carrera 13 No. 66 - 01	64
207	5	Edifício Fuerza Aérea Colombiana	Carrera 13 No. 66 -41	80
208	5	Conjunto Residencial Los Hérroes	Calle 60 Bis No. 21 - 39	160

KEY PLAN

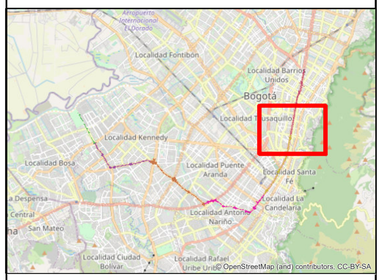

NOTAS

CONVENCIONES

CARTOGRAFÍA BASE

- Límite localidad
- **Malla vial integral**
- Malla vial arterial
- Malla vial intermedia
- **Cuerpo agua**
- Río
- Canal

CARTOGRAFÍA TEMÁTICA

- Propiedad Horizontal AID
- AID Socioeconómica
- Tramo 5
- Tramo 6

No.	PLANOS DE REFERENCIA	REV.
00		

No.	MODELO BIM DE REFERENCIA	REV.

No.	PAQUETE DE TRABAJO DE REFERENCIA	REV.
00		

MAGNA Ciudad Bogota
Projection: Transverse Mercator
Datum: MAGNA
False Easting: 92.334,8790
False Northing: 109.320,9650
Central Meridian: -74,1466
Scale Factor: 1,0004
Latitude Of Origin: 4,6805
Units: Meter

GCS Consorcio Consultores PMO Bogotá
METRO BOGOTÁ
CONSORCIO AMBIENTAL METRO BOGOTÁ L1
CONSORCIO SUPERVISOR PLMB

DISEÑÓ: Hernan Quintero Cardona. C.C. 10235077
REVISÓ: Alexandra Corredor
APROBÓ: Alejandro Maya
DIBUJÓ: Jaime A. Rodriguez A. 25744 AGR

REVISIÓN No.	FECHA	DESCRIPCIÓN	REVISÓ	APROBÓ	APROBACIÓN CLIENTE
V00	23/09/2022	Versión Aprobada - Emitido para Implementación			
VEE	22/08/2022	Emitido para Aprobación - Incluye comentarios			
VDD	11/07/2022	Emitido para Aprobación - Incluye comentarios			
VCC	23/06/2022	Emitido para Aprobación - Incluye comentarios			
VBB	23/05/2022	Emitido para revisión y comentarios del cliente e Interventoría			
VA0	06/05/2022	Emitido para comentarios internos			

METRO LÍNEA 1

METRO LINEA 1

CONTRATO DE CONCESION No. 163 DE 2019

PROYECTO PRIMERA LINEA DEL METRO DE BOGOTÁ TRAMO 1

DIRECTOR INTERVENTORIA: J. DESCARGA N.
ESPECIALISTA INTERVENTORIA: J. RUBIANO
FECHA: 27/09/2022

Environmental & SST DEPARTMENT

Gestión Medio Ambiental - Forestal

PLAN DE MANEJO AMBIENTAL Y SOCIAL PARA EL PLAN DE TRASLADO, PROTECCIÓN, REUBICACIÓN Y/O GESTIÓN DE REDES

PROPIEDAD HORIZONTAL EN EL ÁREA DE INFLUENCIA DIRECTA DEL MEDIO SOCIOECONÓMICO

PLANCHA No: L1T1-CON-AMB-PN-0013_A01-0049	ESCALA: 1:5.000	REVISIÓN No. V00	PLANO No. 6 DE 7
ARCHIVO: 49. Propiedad Horizontal en el AID Medio Socioeconómico	FECHA: 27/09/2022		

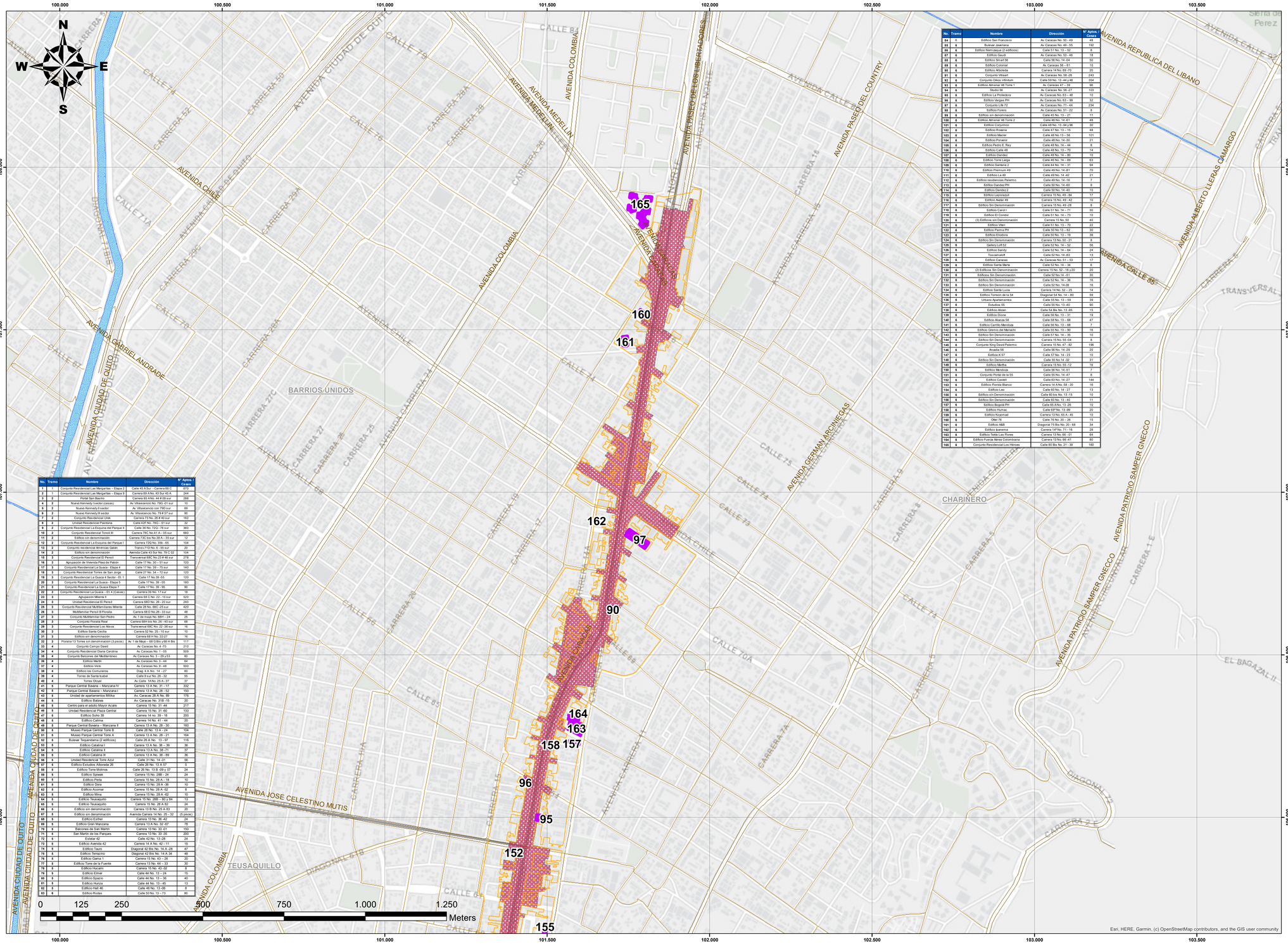

No.	Tramo	Nombre	Dirección	N° Aptos. / Casas
1	1	Conjunto Residencial Las Margaritas – Etapa 2	Calle 45 A Bur - Carrera 88 C	410
2	1	Conjunto Residencial Las Margaritas – Etapa 3	Carrera 89 A No. 43 Sur 45 A	244
3	2	Portal San Blas/ro	Carrera 85 A No. 44 # 09 sur	288
4	2	Nuevo Kennedy I sector (casas)	Av. Villavicencio No. 79G -01 sur	10
5	2	Nuevo Kennedy II sector	Av. Villavicencio con 79D sur	69
6	2	Nuevo Kennedy III sector	Av. Villavicencio No. 79 # 57 sur	90
7	2	Conjunto Residencial Uiwa	Carrera 73 No. 39 # 40 sur	192
8	2	Unidad Residencial Pardrama	Calle 42F No. 78G - 61 sur	32
9	2	Conjunto Residencial La Esquina del Parque 3	Calle 38 No. 72G - 78 sur	360
10	2	Conjunto Residencial Tosoli III	Carrera 78C No 41 A - 55 sur	660
11	2	Edificio sin denominación	Carrera 73C bis No.38 A – 35 sur	12
12	2	Conjunto Residencial La Esquina del Parque I	Carrera 72G No. 35b - 65	104
13	2	Conjunto residencial Alrededores Gaitán	Trans.71D No. 5 - 55 sur	20
14	2	Edificio sin denominación	Avenida Calle 43 Sur No. 79 C 02	104
15	3	Conjunto Residencial El Perezl	Transversal 68C No.23 # 48 sur	278
16	3	Agrupación de Vivienda Plaza de Palón	Calle 17 No. 32 - 51 sur	120
17	3	Conjunto Residencial La Guaca - Etapa 4	Calle 17 No. 39 - 75 sur	140
18	3	Conjunto Residencial Torres de San Jorge	Carrera 27 No. 34 - 72 sur	120
19	3	Conjunto Residencial La Guaca 4 Sector - E1.1	Calle 17 No.39 -55	120
20	3	Conjunto Residencial La Guaca - Etapa 5	Calle 17 No. 39 - 05	180
21	3	Conjunto Residencial La Guaca Etapa 7	Calle 17 No. 39 - 95	90
22	3	Conjunto Residencial La Guaca - E1.4 (Casas)	Carrera 39 No. 17 # sur	18
23	3	Agrupación Miserita II	Carrera 68 C No. 22 - 15 sur	500
24	3	Unidad Residencial El Perezl	Carrera 68D No. 26 - 20 sur	240
25	3	Conjunto Residencial Multifamiliares Miserita	Calle 25 No. 68C -25 sur	420
26	3	Multifamiliar Perezl II Floralia	Carrera 68 D No.26 - 33 sur	48
27	3	Conjunto Multifamiliar San Pedro	Av. 1 de mayo No. 68H - 24	25
28	3	Conjunto Floralia Real	Carrera 68H bis No. 26 - 40 sur	68
29	3	Conjunto Residencial Los Alecio	Transversal 68C No. 22 -28 sur	16
30	3	Edificio Santa Cecilia	Carrera 92 No. 25 - 10 sur	10
31	3	Edificio sin denominación	Carrera 68 H No. 23-27	16
32	3	Floralia 13 Torres sin denominación (3 pisos)	Av. 1 de Mayo - 68 D Bis y 68 H Bis	117
33	4	Conjunto Campo Dalad	Av. Caracas No. 4 -70	210
34	4	Conjunto Residencial Diana Carolina	Av. Caracas No. 1 - 05	509
35	4	Conjunto Balcones del Mediterráneo	Av. Caracas No. 3 - 29 y 53	60
36	4	Edificio Merlin	Av. Caracas No. 3 - 44	64
37	4	Edificio Vivio	Av. Caracas No. 9 - 48	500
38	4	Edificio los Comuneros	Diag. 4 A No. 14 - 27	80
39	4	Torres de Santa Isabel	Calle 9 sur No. 26 - 32	55
40	4	Torres Orqui	Av Calle 1A No. 25 A - 37	37
41	5	Parque Central Bavaria – Manzana IV	Carrera 13 A No. 31 - 17	332
42	5	Parque Central Bavaria – Manzana I	Carrera 13 A No. 28 - 52	150
43	5	Unidad de apartamentos Mirka	Av. Caracas 35 A No. 59	176
44	5	Edificio Balaiá	Av. Caracas No. 31B -15	20
45	5	Centro para el adulto Mayor Acaita	Carrera 15 No. 31 -44	217
46	5	Unidad Residencial Plaza Central	Carrera 15 No. 31 -60	133
47	5	Edificio Soho 38	Carrera 14 no. 39 - 18	200
48	5	Edificio Calima	Carrera 14 No. 41 - 44	20
49	5	Parque Central Bavaria – Manzana II	Carrera 13 A No. 28 - 30	160
50	5	Museo Parque Central Torre B	Calle 28 No. 13 A - 24	104
51	5	Museo Parque Central Torre A	Carrera 13 A No. 28 - 21	164
52	5	Bulevar Tequendama (2 edificios)	Calle 26 A No. 13 - 97	116
53	5	Edificio Catalina I	Carrera 13 A No. 38 – 39	36
54	5	Edificio Catalina II	Carrera 13 A No. 38 -71	37
55	5	Edificio Catalina III	Carrera 13 A No. 38 - 89	36
56	5	Unidad Residencial Torre Azul	Calle 31 No. 14 -31	56
57	5	Edificio Estudios Alborada 26	Calle 26 No. 13 A 57	5
58	5	Edificio Torre Molinos	Calle 26 No. 13 B -09 y 07	24
59	5	Edificio Spiwak	Carrera 15 No. 28B - 24	24
60	5	Edificio Parla	Carrera 15 No. 28 A - 18	10
61	5	Edificio Dora	Carrera 15 No. 28 A -36	10
62	5	Edificio Acomar	Carrera 15 No. 28 A -62	8
63	5	Edificio Mina	Carrera 15 No. 28 A -62	10
64	5	Edificio Teuaquito	Carrera 15 No. 28B - 80 y 84	13
65	5	Edificio Teuaquito	Carrera 15 No. 28 A 82	24
66	5	Edificio sin denominación	Carrera 13 B No. 25 A 83	20
67	5	Edificio sin denominación	Avenida Carrera 14 No. 25 - 32	(5 pisos)
68	5	Edificio Esther	Carrera 13 No. 36 -42	24
69	5	Edificio Gran Manzana	Carrera 13 A No. 32 -67	78
70	5	Balcones de San Martín	Carrera 13 No. 33 -57	150
71	5	San Martín de los Parques	Carrera 13 No. 33 -35	200
72	5	Estelar 42	Calle 42 No. 13 -28	24
73	5	Edificio Avenida 42	Carrera 14 A No. 42 - 11	15
74	5	Edificio Tauro	Diagonal 42 Bis No. 14 A -28	47
75	5	Edificio Terracino	Diagonal 42 Bis No. 14 A 34	48
76	5	Edificio Gema I	Carrera 15 No. 43 – 26	20
77	5	Edificio Torre de la Fuente	Carrera 13 No. 44 – 33	30
78	5	Edificio Hucami	Carrera 15 No. 43 -32	8
79	5	Edificio Edmer	Calle 44 No. 13 – 24	15
80	5	Edificio Spazio	Calle 44 No. 13 – 36	40
81	5	Edificio Hunza	Calle 44 No. 13 – 45	13
82	5	Edificio Hall 46	Calle 46 No. 13-06	8
83	5	Edificio Rodas	Calle 50 No. 13 – 73	80

No.	Tramo	Nombre	Dirección	N° Aptos. / Casas
84	5	Edificio San Francisco	Av Caracas No. 50 - 69	48
85	5	Bulevar Jiménez	Av Caracas No. 49 - 55	192
86	5	Edificio Nemcapua (2 edificios)	Calle 51 No. 13 – 52	8
87	5	Edificio Gaudí	Av. Caracas No. 53 - 46	18
88	5	Edificio Smart 56	Calle 56 No. 14 -04	50
89	5	Edificio Colonial	Av. Caracas 56 – 61	10
90	5	Edificio Alejandra	Carrera 14 No. 69 -70	20
91	5	Conjunto Hilsert	Av. Caracas No. 58 -26	243
92	5	Conjunto Oikos infinitum	Calle 59 No. 13 -44 y 48	254
93	5	Edificio Amanar 48 Torre 1	Av Caracas 47 – 39	96
94	5	Studio 56	Av. Caracas No. 56 -27	103
95	5	Edificio La Protectora	Av. Caracas No. 63 – 48	10
96	5	Edificio Vargas PH	Av Caracas No. 63 - 99	32
97	5	Conjunto Life 72	Av. Caracas No. 71 - 44	234
98	5	Edificio Fovero	Av Caracas No. 51 - 22	8
99	5	Edificio sin denominación	Calle 45 No. 13 - 21	11
100	5	Edificio Amanar 48 Torre 2	Calle 48 No. 14 -61	48
101	5	Edificio Corporivio	Calle 49 No. 13 del y 96	30
102	5	Edificio Roxana	Calle 47 No. 13 – 15	48
103	5	Edificio Macler	Calle 46 No. 13 – 56	101
104	5	Edificio Porsenir	Calle 46 No. 14 -30	21
105	5	Edificio Pedro E. Rey	Calle 45 No. 14 – 44	8
106	5	Edificio Calle 45	Calle 45 No. 13 – 70	14
107	5	Edificio Dandez	Calle 45 No. 14 – 80	10
108	5	Edificio Torre Larga	Calle 45 No. 14 – 89	53
109	5	Edificio Santana 2	Cale 44 No. 14 – 31	94
110	5	Edificio Premium 49	Calle 49 No. 14 -81	70
111	5	Edificio La 49	Calle 49 No. 14 -42	21
112	5	Edificio residencias Palermo	Calle 49 No. 14 -16	7
113	5	Edifio Dandez PH	Calle 50 No. 14 -60	9
114	5	Edifico Dandez2	Calle 50 No. 14 -40	10
115	5	Edificio Lapislazuli	Carrera 15 No. 49 - 64	17
116	5	Edificio Aedar 49	Carrera 15 No. 49 - 42	10
117	5	Edificio Sin Denominación	Carrera 15 No. 49 -28	8
118	5	Edifico Carol I	Calle 51 No. 14 – 71	30
119	5	Edifico El Condor	Calle 51 No. 14 – 73	10
120	5	(3) Edificios sin Denominación	Carrera 15 No. 50	40
121	5	Edificio Vilari	Calle 51 No. 13 – 70	22
122	5	Edificio Perina PH	Calle 50 No. 13 – 62	30
123	5	Edificio Elsadora	Calle 50 No. 13 – 19	38
124	5	Edificio Sin Denominación	Carrera 13 No. 50 - 21	8
125	5	Gallery Loft 52	Calle 52 No. 14 – 52	56
126	5	Edificio Sandy	Calle 52 No. 14 – 64	24
127	5	Toscanaloft	Calle 52 No. 14 -83	13
128	5	Edificio Canacas	Av. Caracas No. 51 – 53	17
129	5	Edifico Santa María	Cale 52 No. 14 – 34	6
130	5	(2) Edificios Sin Denominación	Carrera 15 No. 52 – 18 y 20	20
131	5	Edificios Sin Denominación	Calle 52 No.14 -51	30
132	5	Edificio Sin Denominación	Calle 52 No. 14 – 36	15
133	5	Edificio Sin Denominación	Calle 52 No. 14-39	16
134	5	Edificio Santa Luisa	Carrera 14 No. 52 – 25	14
135	5	Edifico Torreón de la 54	Diagonal 54 No. 14 - 60	59
136	5	Urbano Apartamentos	Calle 55 No. 13 – 59	39
137	5	Estudios 55	Calle 55 No. 13 -40	90
138	5	Edificio Alzan	Cale 54 Bis No. 13 -05	15
139	5	Edificio Dione	Calle 56 No. 13 – 31	19
140	5	Edifico Alianza 56	Calle 56 No. 13 – 66	47
141	5	Edificio Carrillo Mendoza	Calle 56 No. 13 – 68	7
142	5	Edificio Gremio del Mercado	Calle 55 No. 13 – 90	18
143	5	Edificio Sin Denominación	Calle 57 No. 14 – 35	10
144	5	Edificio Sin Denominación	Carrera 15 No. 55 -04	8
145	5	Conjunto King David Palermo	Carrera 15 No. 47 - 52	196
146	5	Arcadia 56	Calle 56 No. 14 -29	20
147	5	Edificio K 57	Calle 57 No. 14 - 23	10
148	5	Edificio Sin Denominación	Calle 55 No. 14 -32	31
149	5	Edificio Merfra	Carrera 15 No.52-12	16
150	5	Edificio Mendoza	Calle 56 No. 14 -01	7
151	5	Conjunto Portal de la 55	Calle 55 No. 14 -47	8
152	5	Edificio Casiel	Calle 53 No. 14 -27	144
153	5	Edifico Florida Blanco	Carrera 14 A No. 58 - 20	16
154	5	Edificio Leo	Calle 60 No. 14 - 27	13
155	5	Edificio sin Denominación	Calle 60 No. 13 -15	10
156	5	Edificio Sin Denominación	Calle 60 No. 13 - 40	11
157	5	Edificio Bogotá PH	Calle 65 A No. 13 -26	10
158	5	Edificio Humac	Calle 67 No. 13 -09	20
159	5	Edificio Kozomad	Carrera 13 No. 65 A - 45	10
160	5	Otel 70	Cale 70 No. 20 - 26	15
161	5	Edificio A&B	Diagonal 75 Bis No. 20 - 68	34
162	5	Edificio Ipanema	Carrera 14F No. 71 - 16	28
163	5	Edificio Teleb Las Flores	Carrera 13 No. 66 - 01	64
164	5	Edifico Fuerza Aérea Colombiana	Carrera 13 No. 66 -41	80
165	5	Conjunto Residencial Los Hérnes	Cale 80 No. 21 - 39	160

KEY PLAN

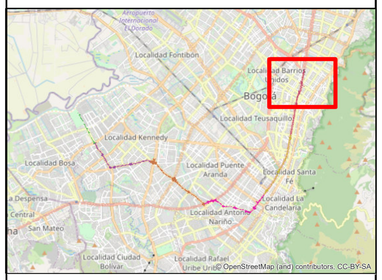

NOTAS

CONVENCIONES

CARTOGRAFÍA BASE

- Límite localidad
- **Malla vial integral**
- Malla vial arterial
- Malla vial intermedia
- **Cuerpo agua**
- Canal

CARTOGRAFÍA TEMÁTICA

- Propiedad Horizontal AID
- Tramo 6
- AID Socioeconómica

No.	PLANOS DE REFERENCIA	REV.
00		

No.	MODELO BIM DE REFERENCIA	REV.

No.	PAQUETE DE TRABAJO DE REFERENCIA	REV.
00		

MAGNA Ciudad Bogota
Projection: Transverse Mercator
Datum: MAGNA
False Easting: 92.334,8790
False Northing: 109.320,9650
Central Meridian: -74,1466
Scale Factor: 1,0004
Latitude Of Origin: 4,6805
Units: Meter

GCS Consorcio Consultores PMD Bogotá
METRO BOGOTÁ
CONSORCIO AMBIENTAL METRO BOGOTÁ L1
CONSORCIO SUPERVISOR PLMB

DISEÑÓ: Hernan Quintero Cardona. C.C. 10235077
APROBÓ: Alejandro Maya
REVISÓ: Alexandra Corredor
DIBUJÓ: Jaime A. Rodríguez A. 25744 AGR

REVISIÓN No.	FECHA	DESCRIPCIÓN	REVISÓ	APROBÓ	APROBACIÓN CLIENTE
V00	23/09/2022	Versión Aprobada - Emitido para Implementación			
VEE	22/08/2022	Emitido para Aprobación - Incluye comentarios			
VDD	11/07/2022	Emitido para Aprobación - Incluye comentarios			
VCC	23/06/2022	Emitido para Aprobación - Incluye comentarios			
VBB	23/05/2022	Emitido para revisión y comentarios del cliente e Interventoría			
VA0	06/05/2022	Emitido para comentarios internos			

METRO LÍNEA 1

METRO LINEA 1

CONTRATO DE CONCESION No. 163 DE 2019

PROYECTO PRIMERA LINEA DEL METRO DE BOGOTÁ TRAMO 1

DIRECTOR INTERVENTORIA: J. DESCARGA N.
ESPECIALISTA INTERVENTORIA: J. RUBIANO
FECHA: 27/09/2022

Environmental & SST DEPARTMENT

Gestión Medio Ambiental - Forestal

PLAN DE MANEJO AMBIENTAL Y SOCIAL PARA EL PLAN DE TRASLADO, PROTECCIÓN, REUBICACIÓN Y/O GESTIÓN DE REDES

PROPIEDAD HORIZONTAL EN EL ÁREA DE INFLUENCIA DIRECTA DEL MEDIO SOCIOECONÓMICO

PLANCHA No: L1T1-CON-AMB-PN-0013_A01-0049	ESCALA: 1:5.000	REVISIÓN No. V00	PLANO No. 7 DE 7
ARCHIVO: 49. Propiedad Horizontal en el AID Medio Socioeconómico	FECHA: 27/09/2022		